

Piano dei Servizi

Schede dei Nuclei di Identità Locale

Dal NIL 61 al NIL 74

Elaborato modificato a seguito dell'approvazione delle controdeduzioni alle osservazioni, dei pareri degli Enti e dei municipi e dell'accoglimento delle proposte di modifica presentate dal C.C.



Nuclei di Identità Locale (NIL)

Guida alla lettura delle schede

Le schede NIL rappresentano un vero e proprio atlante territoriale, strumento di verifica e consultazione per la programmazione dei servizi, ma soprattutto di conoscenza dei quartieri che compongono le diverse realtà locali, evidenziando caratteristiche uniche e differenti per ogni nucleo. Tale fine è perseguito attraverso l'organizzazione dei contenuti e della loro rappresentazione grafica, ma soprattutto attraverso l'operatività, restituendo in un sistema informativo, in costante aggiornamento, una struttura dinamica: i dati sono raccolti in un'unica tabella che restituisce, mediante stringhe elaborate in linguaggio html, i contenuti delle schede relazionati agli altri documenti del Piano. Si configurano dunque come strumento aperto e flessibile, i cui contenuti sono facilmente relazionabili tra loro per rispondere, con eventuali ulteriori approfondimenti tematici, a diverse finalità di analisi per meglio orientare lo sviluppo locale.

In particolare, le schede NIL, come strumento analitico-progettuale, restituiscono in modo sintetico le componenti socio-demografiche e territoriali.

Composte da sei sezioni tematiche, esprimono i fenomeni territoriali rappresentativi della dinamicità locale presente. Le schede NIL raccolgono dati provenienti da fonti eterogenee anagrafiche e censuarie, relazionate mediante elaborazioni con i dati di tipo geografico territoriale.

La sezione iniziale rappresenta in modo sintetico la struttura della popolazione residente attraverso l'articolazione di indicatori descrittivi della realtà locale, allo stato di fatto e previsionale, ove possibile, al fine di prospettare l'evoluzione demografica attesa. I dati demografici sono, inoltre, confrontati con i tessuti urbani coinvolti al fine di evidenziarne l'impatto territoriale. I principali indicatori della struttura demografica riguardano la struttura della popolazione per classi di età, i gruppi sociali prevalenti e i trend di crescita.

L'offerta di servizi è rappresentata nella seconda sezione, strutturata mediante una rappresentazione cartografica della distribuzione spaziale dei servizi presenti, le cui quantità vengono esplicitate sia in termini dimensionali che grafici, restituendo in formato percentuale la dotazione di ogni categoria di servizio rispetto alla totalità dell'offerta di servizi del NIL.

Le quantità di servizi tengono in considerazione sia i servizi areali (quelli che interessano tutta la pertinenza di un'area o edificio) sia i servizi puntuali (quelli che interessano solo porzioni di edificio). La quantificazione in mq di servizi è calcolata solo sulla quantificazione dei servizi areali.

Da tenere in considerazione nel calcolo del numero di servizi presente nel NIL che, nel caso di aree su cui insistono più servizi compresenti, i cosiddetti servizi "sussidiari" di un servizio "principale" vengono contati nella quantità di servizi ma non concorrono al calcolo dei mq di servizi.

Nella sezione successiva viene rappresentato il sistema del verde e delle acque, attraverso l'articolazione delle varie componenti dello spazio aperto esistente e di previsione. La scheda rappresenta la lettura del rapporto tra componente ambientale ed il costruito.

La quarta sezione riporta le reti infrastrutturali, individua gli ambiti definiti ad alta accessibilità e le aree pedonali. Attraverso gli indicatori è possibile valutare il livello di accessibilità e fruibilità degli spazi.

Nelle quinta sezione viene esplicitata la propensione al cambiamento attraverso l'individuazione delle trasformazioni in corso sotto l'aspetto urbanistico ed edilizio. Grazie ai contenuti è possibile avere un monitoraggio della rigenerazione in atto ed attesa.

Nell'ultima sezione vengono riportate le previsioni delle opere pubbliche di iniziativa privata ed in programmazione dell'Amministrazione, specificando le tipologie di intervento e lo stato di attuazione. La relazione con il Piano Triennale delle Opere Pubbliche rende concreto e aggiornabile in forma dinamica lo stato di attuazione delle previsioni di servizi e delle infrastrutture in generale, consentendo una relazione diretta con il principale strumento di programmazione della città pubblica

In chiusura vengono elencati i servizi distinti tra quelli che sono disciplinati dal Piano dei Servizi e quelli privati, articolati nelle diverse categorie e tipologie individuate dal Catalogo dei Servizi, le infrastrutture tecnologiche e per l'ambiente e i luoghi di culto disciplinati dal Piano per le Attrezzature Religiose.

Elenco schede NIL

01. Duomo
02. Brera
03. Giardini Porta Venezia
04. Guastalla
05. Porta Vigentina - Porta Lodovica
06. Porta Ticinese - Conca del Naviglio
07. Magenta- San Vittore
08. Parco Sempione
09. Porta Garibaldi - Porta Nuova
10. Stazione Centrale - Ponte Seveso
11. Isola
12. Maciachini-Maggiolina
13. Greco - Segnano
14. Niguarda - Ca' Granda - Prato Centenaro - Q.re Fulvio Testi
15. Bicocca
16. Gorla - Precotto
17. Adriano
18. Cimiano - Rottole - Q.re Feltre
19. Padova - Turro - Crescenzago
20. Loreto - Casoretto - NoLo
21. Buenos Aires - Porta Venezia - Porta Monforte
22. Città studi
23. Lambrate - Ortica
24. Parco Forlanini - Cavriano
25. Corsica
26. XXII Marzo
27. Porta Romana
28. Umbria - Molise - Calvairate
29. Ortomercato
30. Taliedo - Morsenchio - Q.re Forlanini
31. Monluè - Ponte Lambro
32. Triulzo Superiore
33. Rogoredo - Santa Giulia
34. Chiaravalle
35. Lodi-Corvetto
36. Scalo Romana
37. Morivione
38. Vigentino - Q.re Fatima
39. Quintosole
40. Ronchetto delle Rane
41. Gratosoglio - Q.re Missaglia - Q.re Terrazze
42. Stadera - Chiesa Rossa - Q.re Torretta - Conca Fallata
43. Tibaldi
44. Porta Ticinese - Conchetta
45. Moncucco - San Cristoforo
46. Barona
47. Cantalupa
48. Ronchetto sul Naviglio - Q.re Lodovico il Moro
49. Giambellino
50. Porta Genova
51. Porta Magenta
52. Bande Nere
53. Lorenteggio
54. Muggiano
55. Baggio - Q.re degli Olmi - Q.re Valsesia
56. Forze Armate
57. San Siro
58. De Angeli-Monte Rosa
59. Tre Torri
60. Stadio - Ippodromi
61. Quarto Cagnino
62. Quinto Romano
63. Figino
64. Trenno
65. Q.re Gallaratese - Q.re San Leonardo - Lampugnano
66. QT8
67. Portello
68. Pagano
69. Sarpi
70. Ghisolfia
71. Villapizzone - Cagnola - Boldinasco
72. Maggiore - Musocco - Certosa
73. MIND - Cascina Triulza
74. Roserio
75. Stephenson
76. Quarto Oggiaro - Vialba - Musocco
77. Bovisa
78. Farini
79. Dergano
80. Affori
81. Bovisasca
82. Comasina
83. Bruzzano
84. Parco Nord
85. Parco delle Abbazie
86. Parco dei Navigli
87. Assiano
88. Parco Bosco in città

Elenco schede NIL per i municipi**Municipio 1**

1. Duomo
2. Brera
3. Giardini Porta Venezia
4. Guastalla
7. Magenta- San Vittore
8. Parco Sempione
- (5. Vigentina)
- (6. Ticinese)
- (68. Pagano)
- (69. Sarpi)

Municipio 2

10. Stazione Centrale - Ponte Seveso
16. Gorla - Precotto
17. Adriano
19. Padova - Turro - Crescenzago
- (11. Isola)
- (12. Maciachini-Maggiolina)
- (13. Greco - Segnano)
- (20. Loreto - Casoretto - NoLo)

Municipio 3

18. Cimiano - Rottole - Q.re Feltre
21. Buenos Aires - Porta Venezia - Porta Monforte
22. Città studi
23. Lambrate - Ortica
- (20. Loreto)
- (24. Parco Forlanini - Cavriano)

Municipio 4

25. Corsica
26. XXII Marzo
28. Umbria - Molise - Calvairate
29. Ortomercato
30. Taliedo - Morsenchio - Q.re Forlanini
31. Monluè - Ponte Lambro
32. Triulzo Superiore
33. Rogoredo - Santa Giulia
35. Lodi-Corvetto
- (27. Porta Romana)

Municipio 5

5. Porta Vigentina - Porta Lodovica
6. Porta Ticinese - Conca del Naviglio
36. Scalo Romana
34. Chiaravalle
37. Morivione
38. Vigentino - Q.re Fatima
39. Quintosole
40. Ronchetto delle Rane
41. Gratosoglio - Q.re Missaglia - Q.re Terrazze
42. Stadera - Chiesa Rossa - Q.re Torretta - Conca Fallata
43. Tibaldi
85. Parco delle Abbazie
86. Parco dei Navigli
- (47. Cantalupa)

Municipio 6

44. Porta Ticinese - Conchetta
45. Moncucco - San Cristoforo
46. Barona
47. Cantalupa
48. Ronchetto sul Naviglio - Q.re Lodovico il Moro
49. Giambellino
50. Porta Genova
52. Bande Nere
53. Lorenteggio
86. Parco dei Navigli
- (51. Washington)

Municipio 7

51. Porta Magenta
54. Muggiano
55. Baggio - Q.re degli Olmi - Q.re Valsesia
56. Forze Armate
57. San Siro
58. De Angeli-Monte Rosa
60. Stadio - Ippodromi
61. Quarto Cagnino
62. Quinto Romano
63. Figino
87. Assiano
88. Parco Bosco in città
- (68. Pagano)

Municipio 8

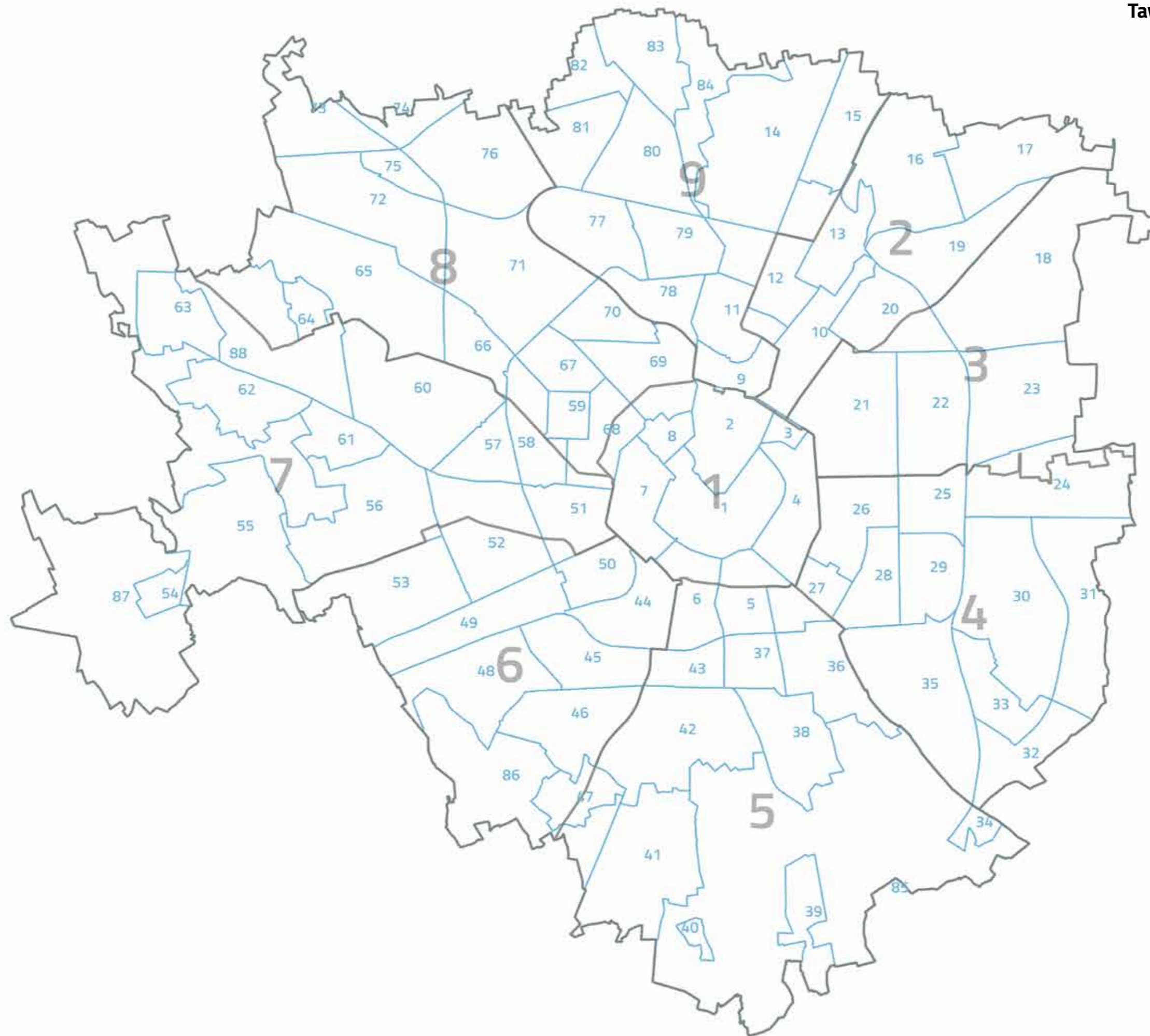
59. Tre Torri
64. Trenno
65. Q.re Gallaratese - Q.re San Leonardo - Lampugnano
66. QT8
67. Portello
68. Pagano
69. Sarpi
70. Ghisolfia
71. Villapizzone - Cagnola - Boldinasco
72. Maggiore - Musocco - Certosa
73. MIND - Cascina Triulza
74. Roserio
75. Stephenson
76. Quarto Oggiaro - Vialba - Musocco
- (88. Parco Bosco in città)

Municipio 9

9. Porta Garibaldi - Porta Nuova
11. Isola
14. Niguarda - Ca' Granda - Prato Centenaro - Q.re Fulvio Testi
15. Bicocca
77. Bovisa
78. Farini
79. Dergano
80. Affori
81. Bovisasca
82. Comasina
83. Bruzzano
84. Parco Nord
- (12. Maciachini-Maggiolina)
- (13. Greco)

I NIL tra parentesi ricadono in più di una Zona di Decentramento.

Tavole d'inquadramento



NIL 61

Quarto Cagnino



Dati socio-demografici

1 km²
Superficie

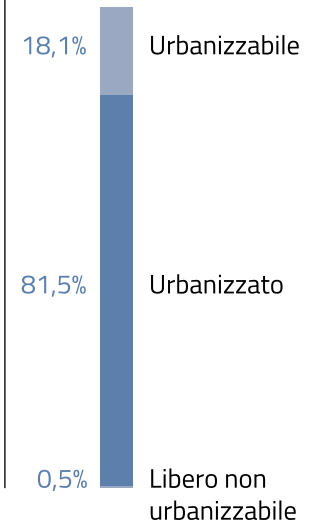
0,5%
della superficie di Milano

9.854 ab/km²
Densità abitativa

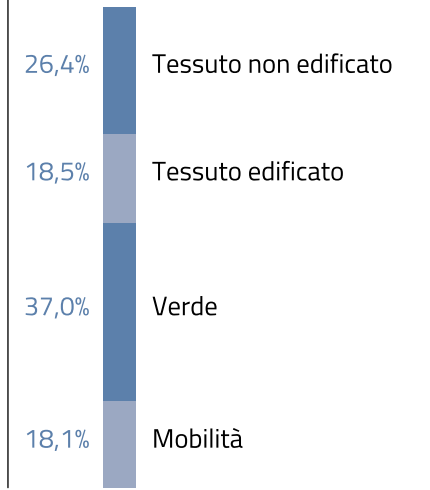
4.681
Famiglie

10,7%
Popolazione straniera

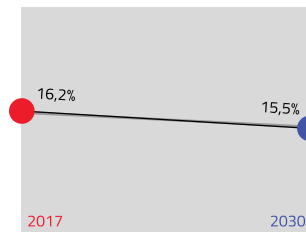
Componenti del suolo




Uso prevalente del suolo nel TUC




Giovani (da 0 a 18 anni)




Residenti



Adulti (da 19 a 64 anni)




Indice di dipendenza strutturale




Rapporto tra popolazione da 0 a 14 anni e oltre 65 anni / da 15 a 64 anni

Anziani (oltre 65 anni)



Indice di vecchiaia



Rapporto tra la popolazione oltre 64 anni / da 0 a 14 anni

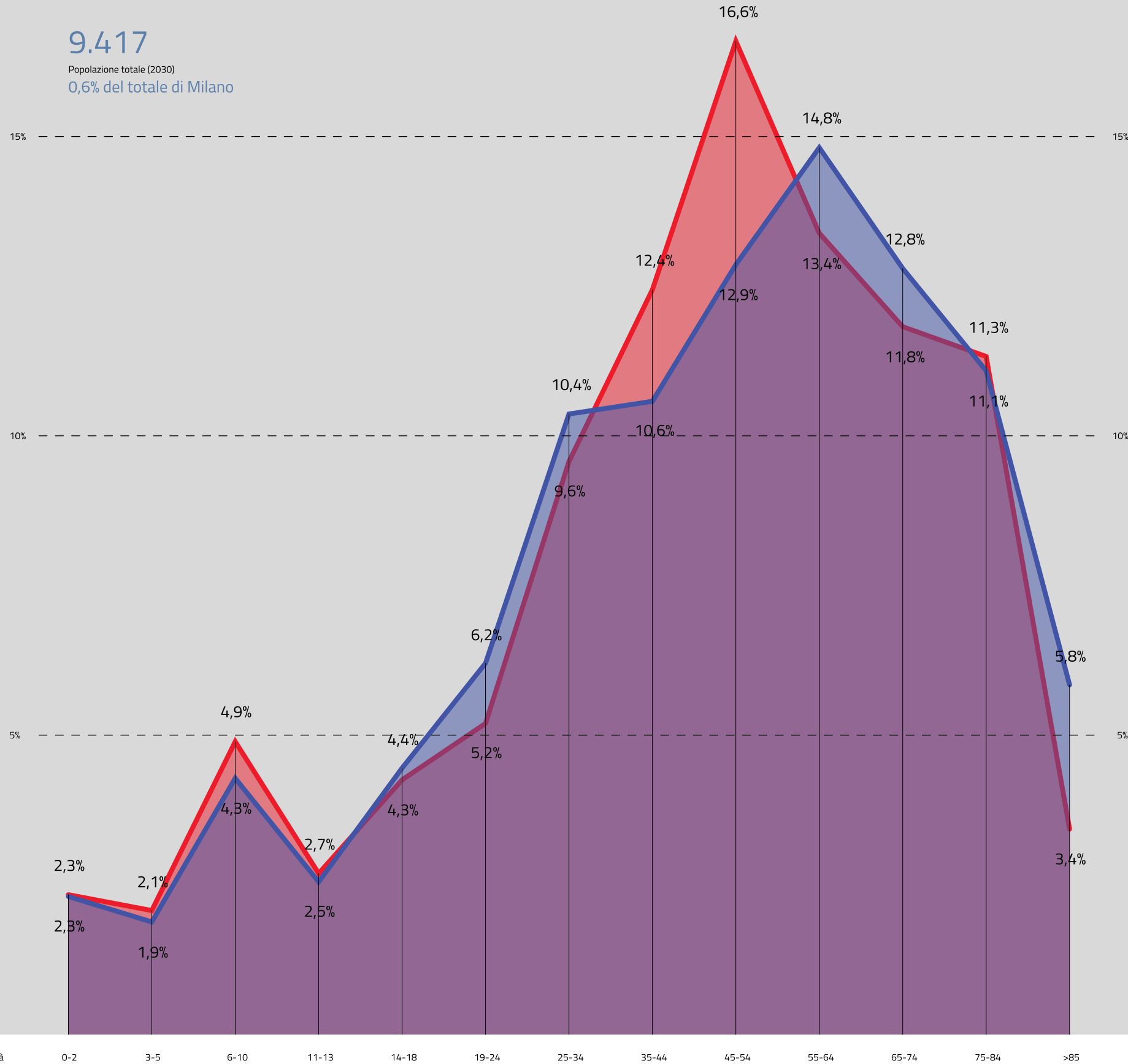
2030
2017

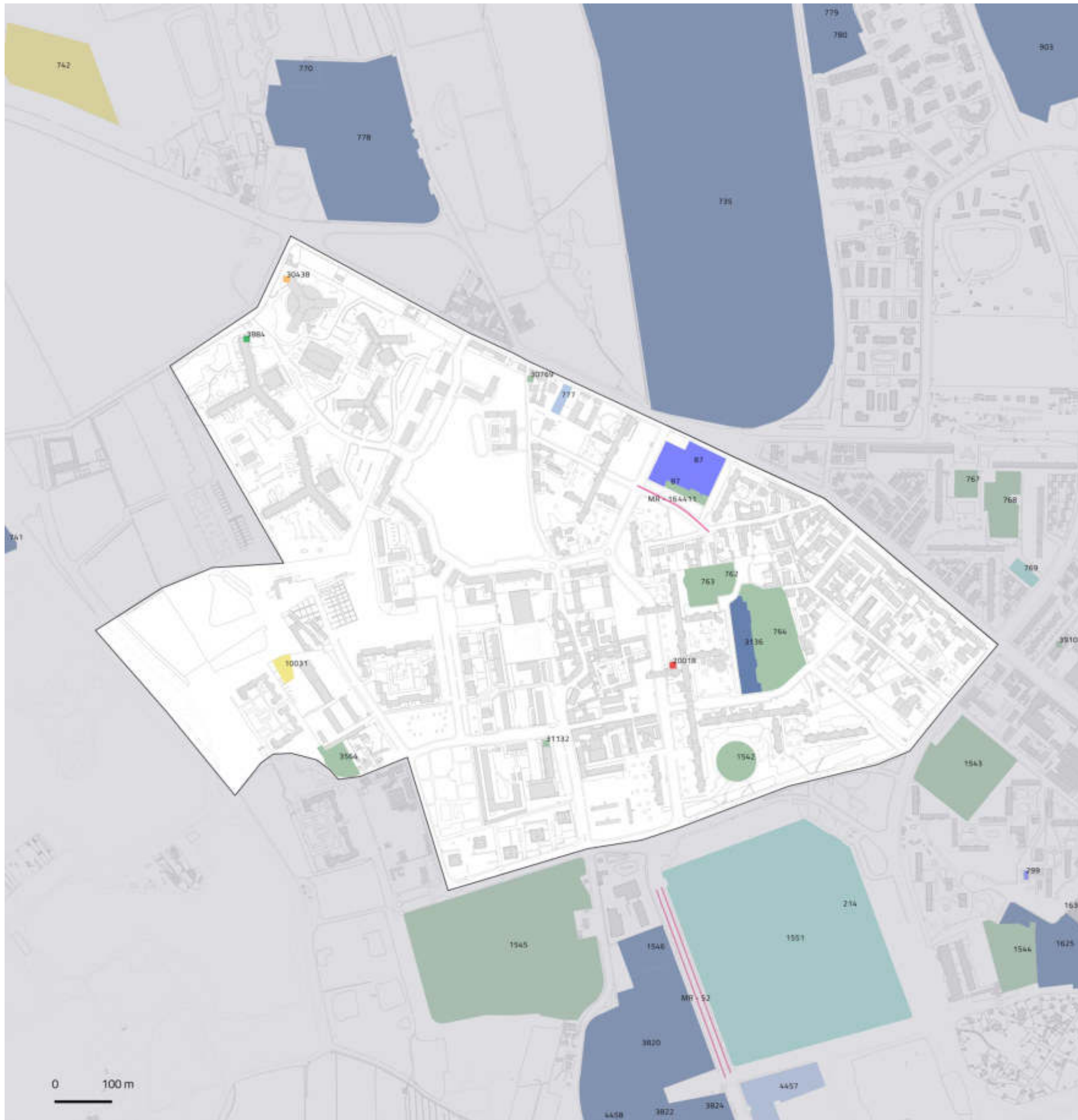
9.854

Popolazione totale (2017)
0,7% del totale di Milano

9.417

Popolazione totale (2030)
0,6% del totale di Milano

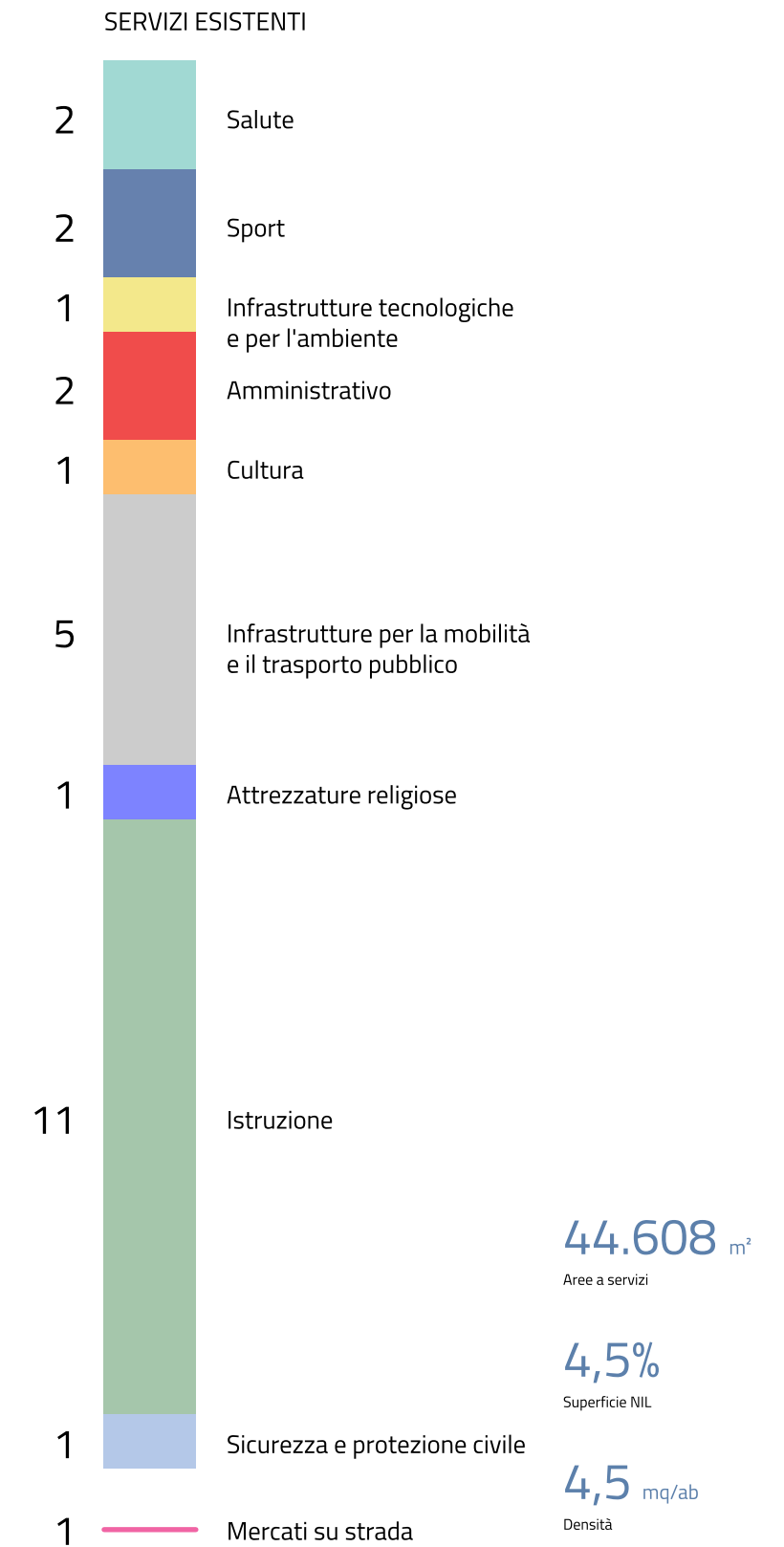




NIL 61

Quarto Cagnino

Dotazione dei servizi esistenti



NIL 61

Quarto Cagnino

Il sistema del verde e delle acque

VERDE ESISTENTE

150.912 m²

Verde urbano complessivo

95,9% – 144.676 m² esistente

4,1% – 6.236 m² ambientale



1.982

Alberi

1.205

Filari

13.677 m²

Aree di forestazione

986 m²

Orti urbani

50.349 m²

Superficie soggetta

a Parco Regionale

VERDE PREVISTO

4.562 m²

Verde di nuova previsione

100,0% – 4.562 m² pertinenze indirette



- Verde urbano esistente
- Verde ambientale
- Alberi monumentali
- Aree destinate all'agricoltura
- Parco Regionale
- Aree boscate
- Giardini condivisi
- Orti urbani
- Verde di nuova previsione

- Nuovi boschi
- Nuovi parchi urbani
- Piantumazioni previste
- Proposta perimetro PASM
- PLIS Media Valle del Lambro
- Proposta PLIS Martesana
- Parco Agricolo Ticinello
- Tracciato riapertura Navigli
- Reticolo idrico
- Progetto riapertura Navigli

0 100 m



NIL 61

Quarto Cagnino

Rigenerazione e trasformazione

AREE SOTTOPOSTE A NORMA TRANSITORIA – IN ATTUAZIONE

27.714,2 m²

Norme transitorie
in attuazione

2.090,2 m²

Aree a verde

2.470,5 m²

Aree a servizi



100,0% – 2.090,2 m² urbano

0 m²

Norme transitorie
non attuate

VALORI TOTALI

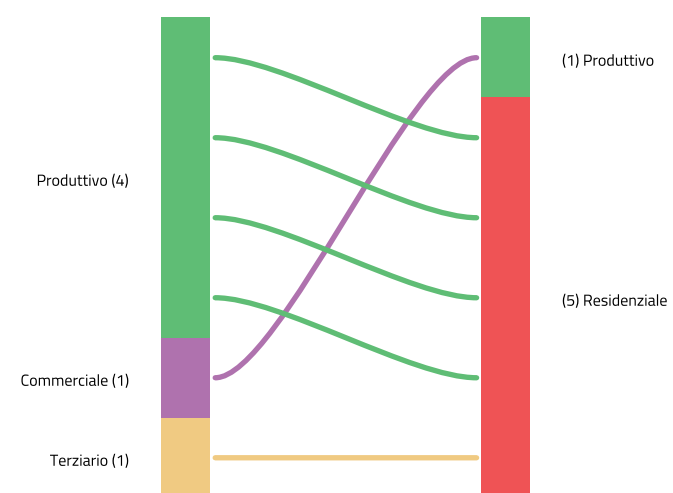
27.714,2 m²

Norme transitorie

2,8%

Superficie del NIL

DESTINAZIONI E CAMBI D'USO



- Piazze
- Grandi Funzioni Urbane
- Nodi di interscambio
- Nuclei Storici Esterni
- Rigenerazione Ambientale
- Ambiti di Rinnovamento Urbano (ARU)
- Spazi a vocazione pedonale
- Norma Transitoria (attuata)
- Norma Transitoria (Non Attuata)
- Patrimonio edilizio dismesso comunale
- Patrimonio edilizio dismesso privato
- Piani Attuativi obbligatori
- Comunicazione Inizio Lavori Asseverata
- Permesso di Costruire Convenzionato
- Segnalazione Certificata di Inizio Attività
- Permesso di costruire

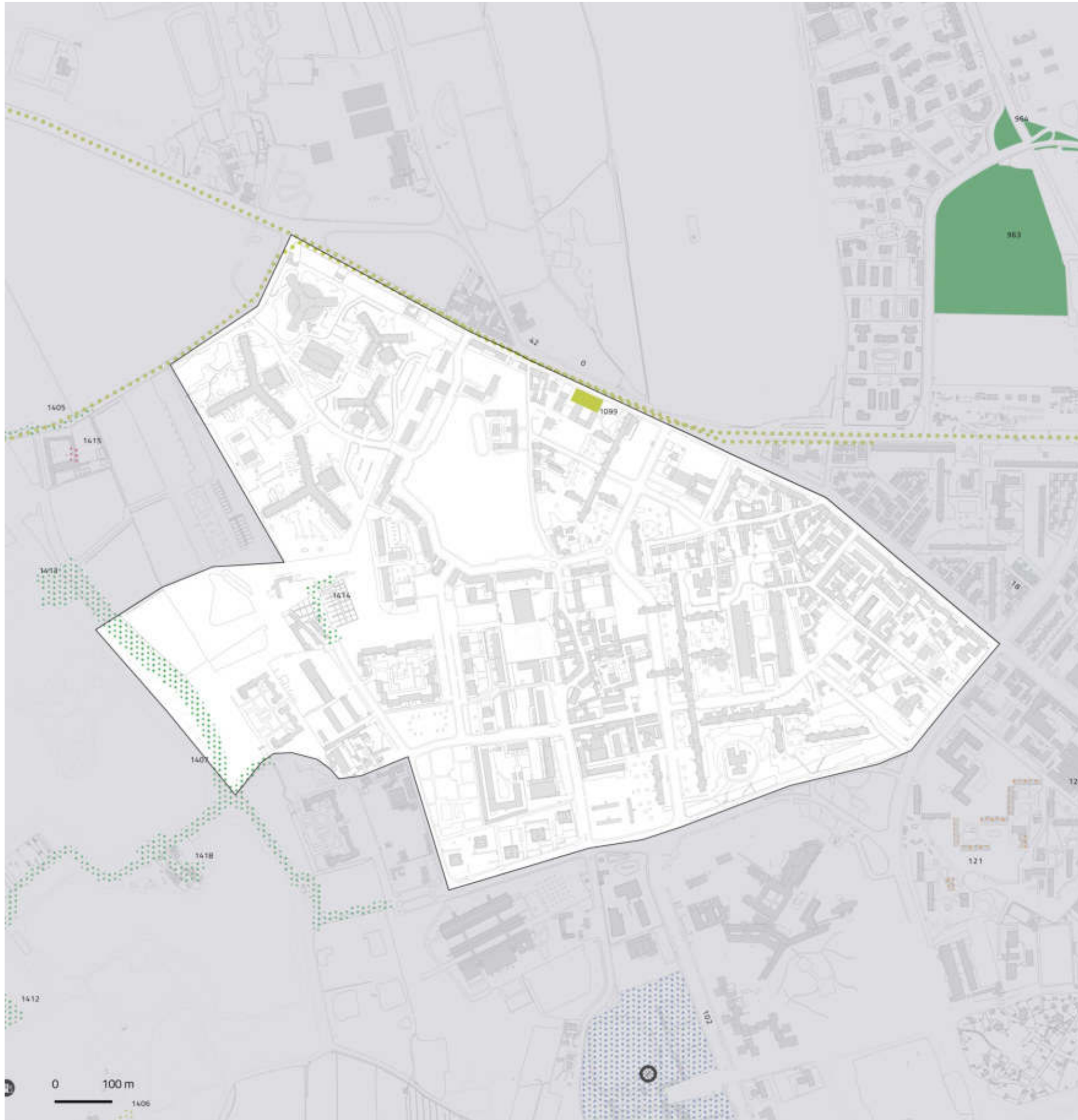
0 100 m

NIL 61

Quarto Cagnino

Opere pubbliche

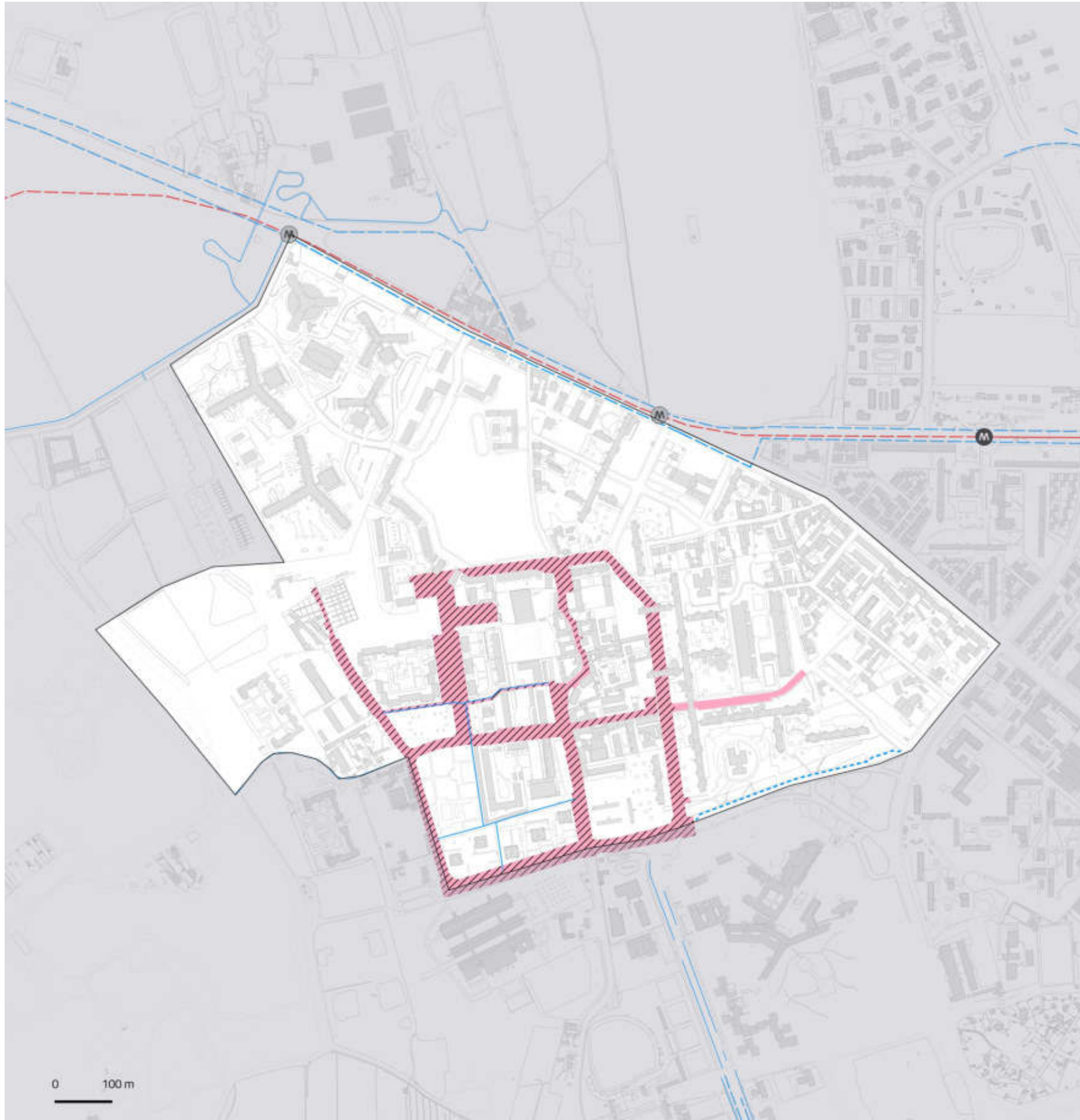
ID	Nome
0	M5 SAN SIRO
1099	PARCHEGGI
1407	RIQUALIFICAZIONE PERCORSO CICLOPEDONALE
1414	PARCO



NIL 61

Quarto Cagnino

Mobilità e Accessibilità



	Fermate rete metropolitana	Fermate rete ferroviaria	Rete ciclopedonale
In esercizio	0	0	1.080 m
In progetto (medio termine)	0	0	920 m
In programma (lungo termine)	0	0	386 m

0 stazioni
Bike sharing

5.781 m²
Zone 30 esistenti

125.220 m²
Ambiti ad alta accessibilità

62.789 m²
Zone 30 previste

12,7%
Ambiti ad alta accessibilità
in relazione alla
superficie del NIL

1
Parcheggi pubblici

Rete metropolitana ● In esercizio ● In progetto ● In programma	Rete tramviaria — In esercizio - - - In progetto - - - In programma	Aree pedonali ■ Esistenti ■ Previste
Rete ferroviaria ● In esercizio ● In progetto ● In programma	Rete ciclopedonale — In esercizio - - - In progetto - - - In programma	Zone 30 ■ Esistenti ■ Previste

NIL 62

Quinto Romano



Dati socio-demografici

1,6 km²
Superficie

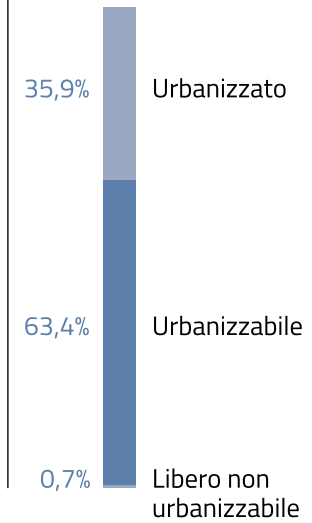
0,9%
della superficie di Milano

2.938 ab/km²
Densità abitativa

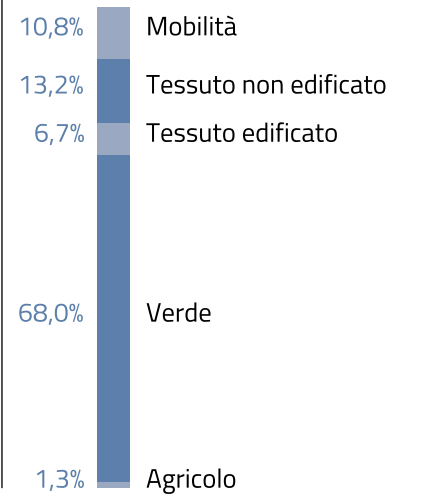
2.305
Famiglie

10,4%
Popolazione straniera


Componenti del suolo




Uso prevalente del suolo nel TUC




Giovani (da 0 a 18 anni)



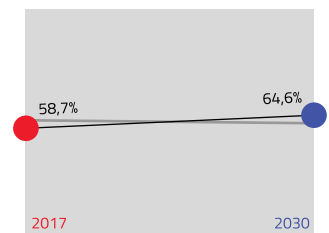
Residenti



Adulti (da 19 a 64 anni)




Indice di dipendenza strutturale




Rapporto tra popolazione da 0 a 14 anni e oltre 65 anni / da 15 a 64 anni

Anziani (oltre 65 anni)



Indice di vecchiaia



Rapporto tra la popolazione oltre 64 anni / da 0 a 14 anni

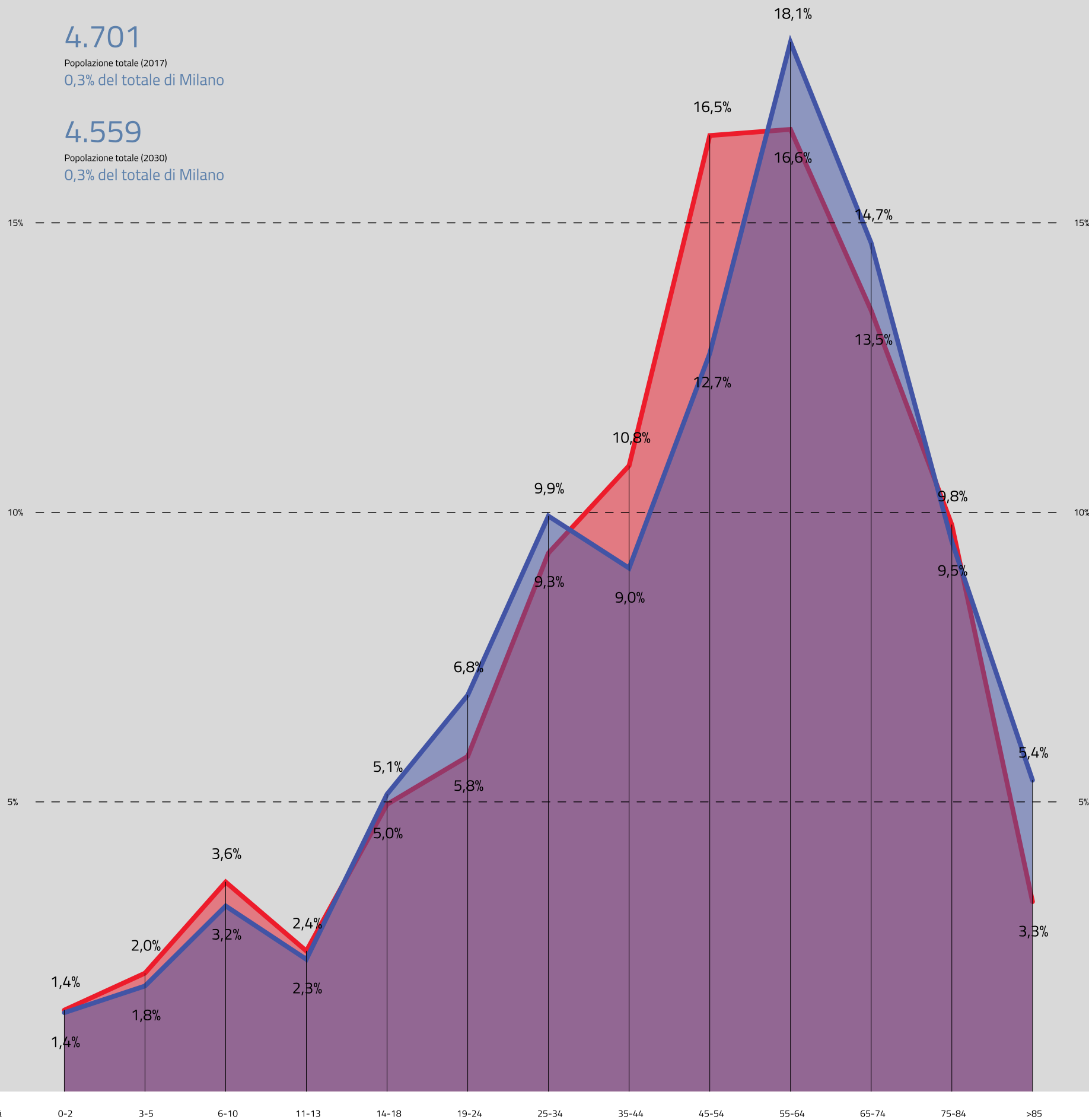
2030
2017

4.701

Popolazione totale (2017)
0,3% del totale di Milano

4.559

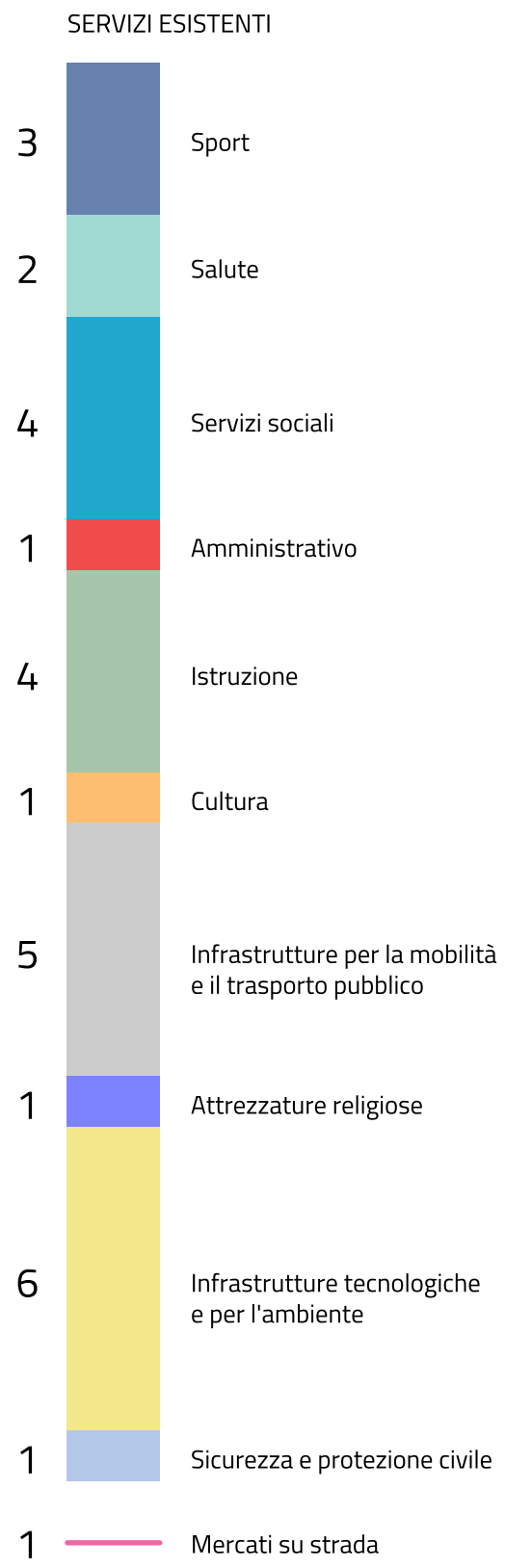
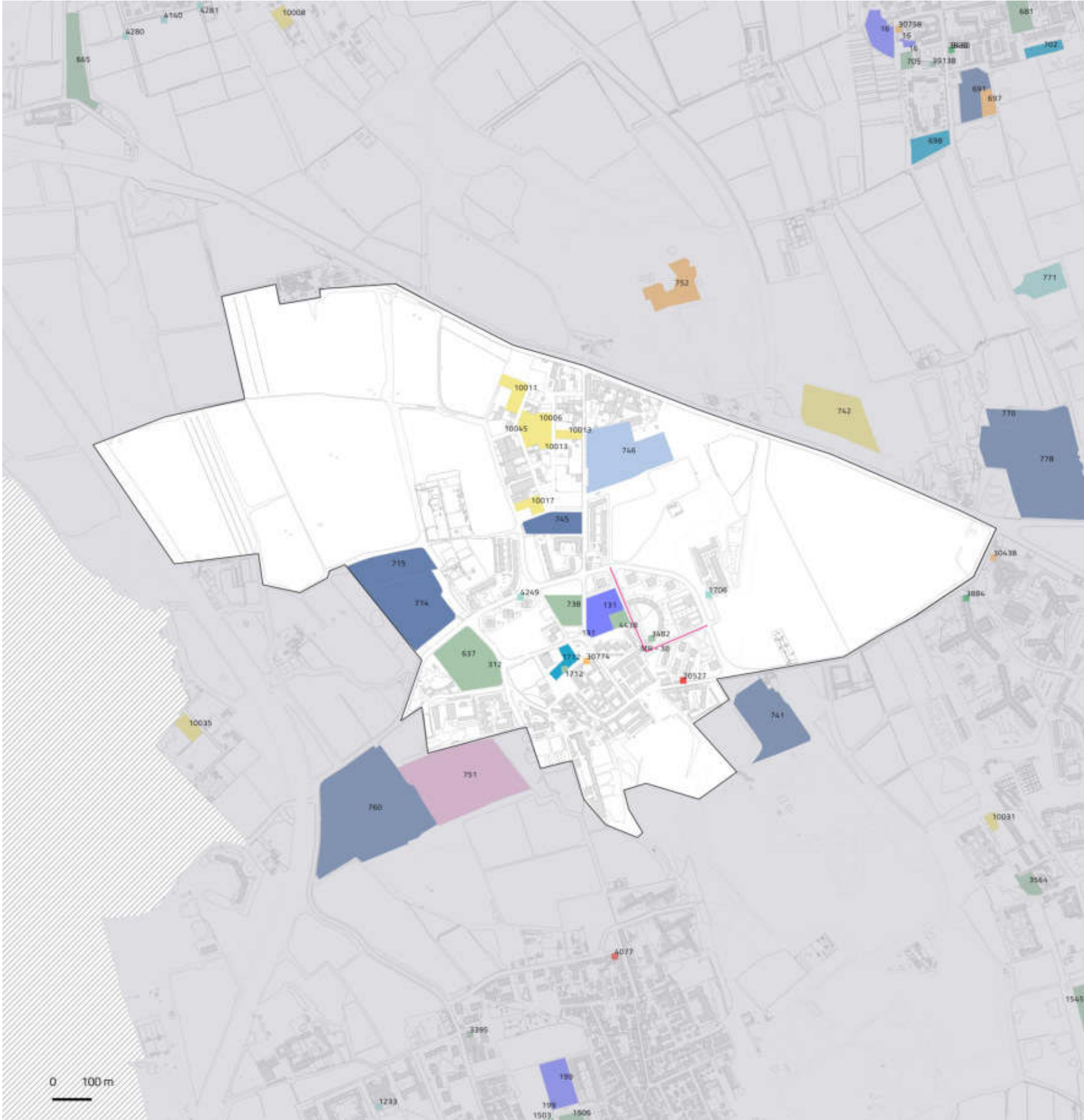
Popolazione totale (2030)
0,3% del totale di Milano



NIL 62

Quinto Romano

Dotazione dei servizi esistenti



NIL 62

Quinto Romano

Il sistema del verde e delle acque

VERDE ESISTENTE

62.427 m²

Verde urbano complessivo

97,5% – 60.876 m² esistente
2,5% – 1.551 m² ambientale



935

Alberi

80

Filari

23.234 m²

Aree di forestazione

98 m²

Orti urbani

20.692 m²

Aree destinate
all'agricoltura

926.639 m²

Superficie soggetta
a Parco Regionale

VERDE PREVISTO

62.126 m²

Verde di nuova previsione

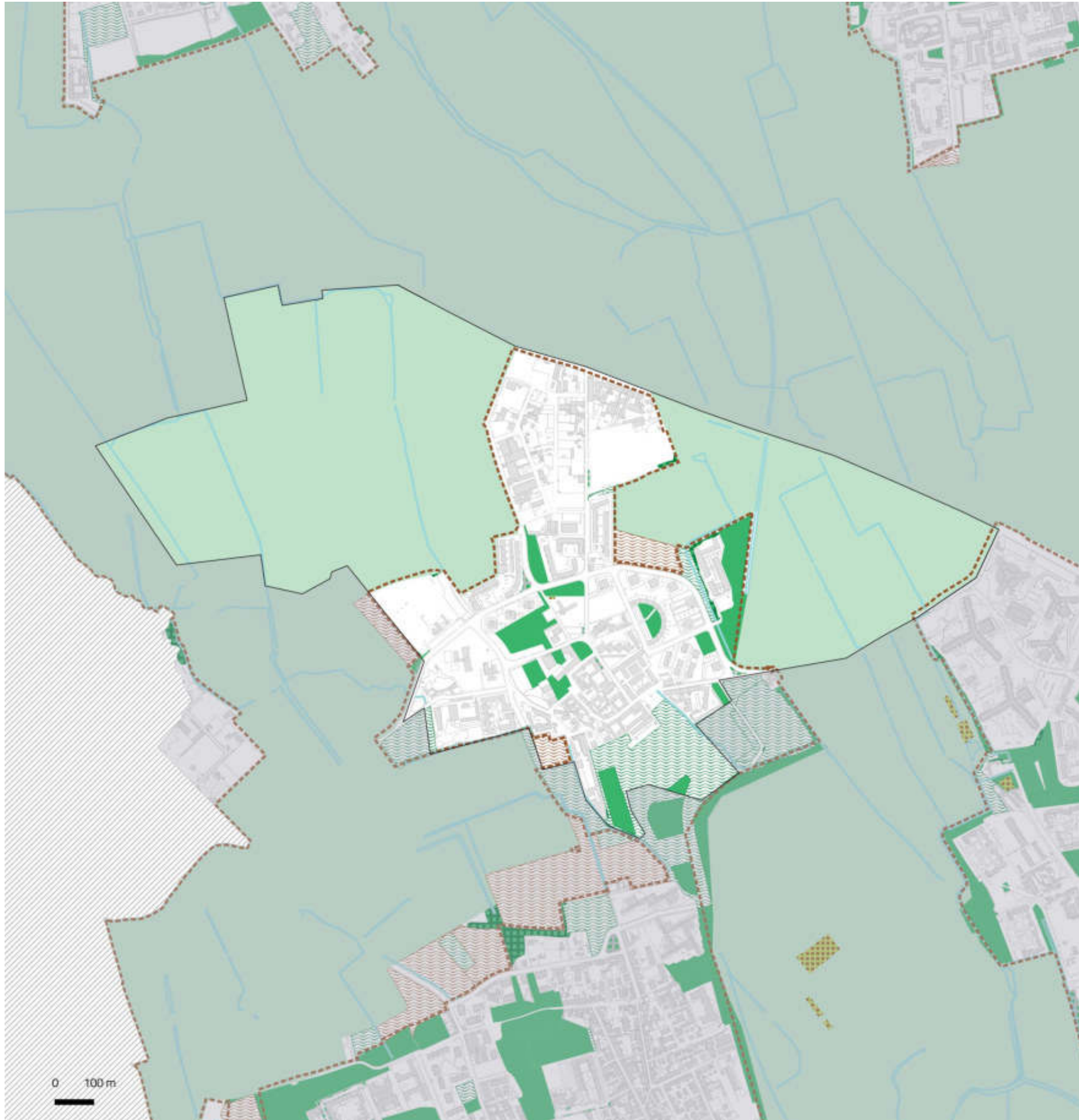
100,0% – 62.126 m² pertinenze indirette



- Verde urbano esistente
- Verde ambientale
- Alberi monumentali
- Aree destinate all'agricoltura
- Parco Regionale
- Aree boscate
- Giardini condivisi
- Orti urbani
- Verde di nuova previsione

- Nuovi boschi
- Nuovi parchi urbani
- Piantumazioni previste
- Proposta perimetro PASM
- PLIS Media Valle del Lambro
- Proposta PLIS Martesana
- Parco Agricolo Ticinello
- Tracciato riapertura Navigli
- Reticolo idrico
- Progetto riapertura Navigli

0 100 m



NIL 62

Quinto Romano

Rigenerazione e trasformazione

AREE SOTTOPOSTE A NORMA TRANSITORIA – IN ATTUAZIONE

7.036,6 m²

Norme transitorie
in attuazione

2.642,2 m²

Aree a verde

100,0% – 2.642,2 m² urbano

AREE SOTTOPOSTE A NORMA TRANSITORIA – IN PREVISIONE

16.344,3 m²

Norme transitorie
non attuate

VALORI TOTALI

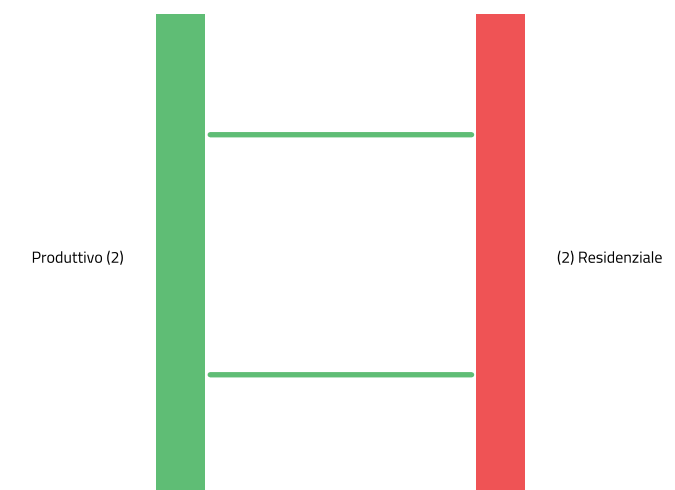
23.380,8 m²

Norme transitorie

1,4%

Superficie del NIL

DESTINAZIONI E CAMBI D'USO



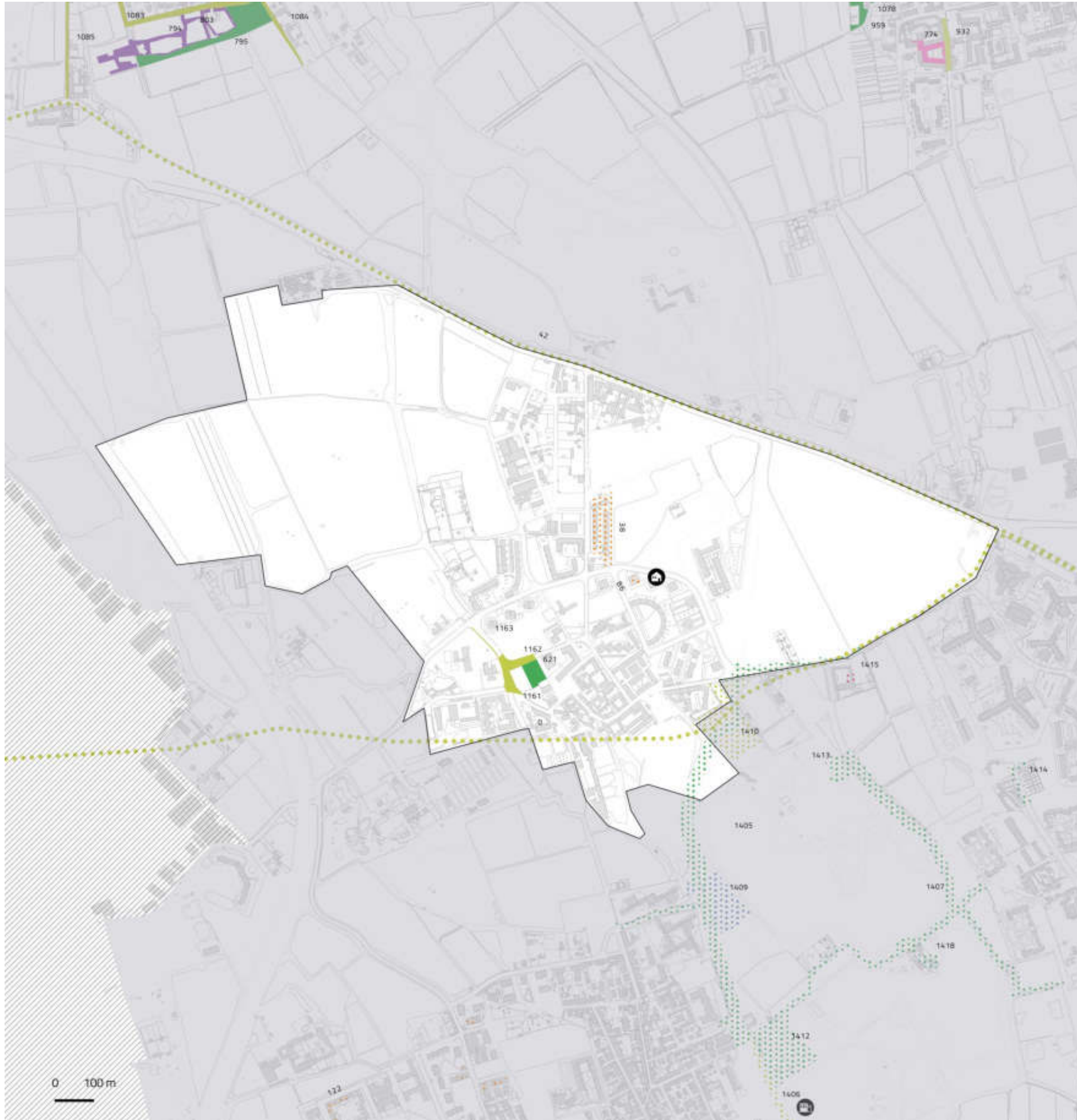
-  Piazze
-  Grandi Funzioni Urbane
-  Nodi di interscambio
-  Nuclei Storici Esterni
-  Rigenerazione Ambientale
-  Ambiti di Rinnovamento Urbano (ARU)
-  Spazi a vocazione pedonale
-  Norma Transitoria (attuata)
-  Norma Transitoria (Non Attuata)
-  Patrimonio edilizio dismesso comunale
-  Patrimonio edilizio dismesso privato
-  Piani Attuativi obbligatori
-  Comunicazione Inizio Lavori Asseverata
-  Permesso di Costruire Convenzionato
-  Segnalazione Certificata di Inizio Attività
-  Permesso di costruire

0 100 m

NIL 62

Quinto Romano

Opere pubbliche



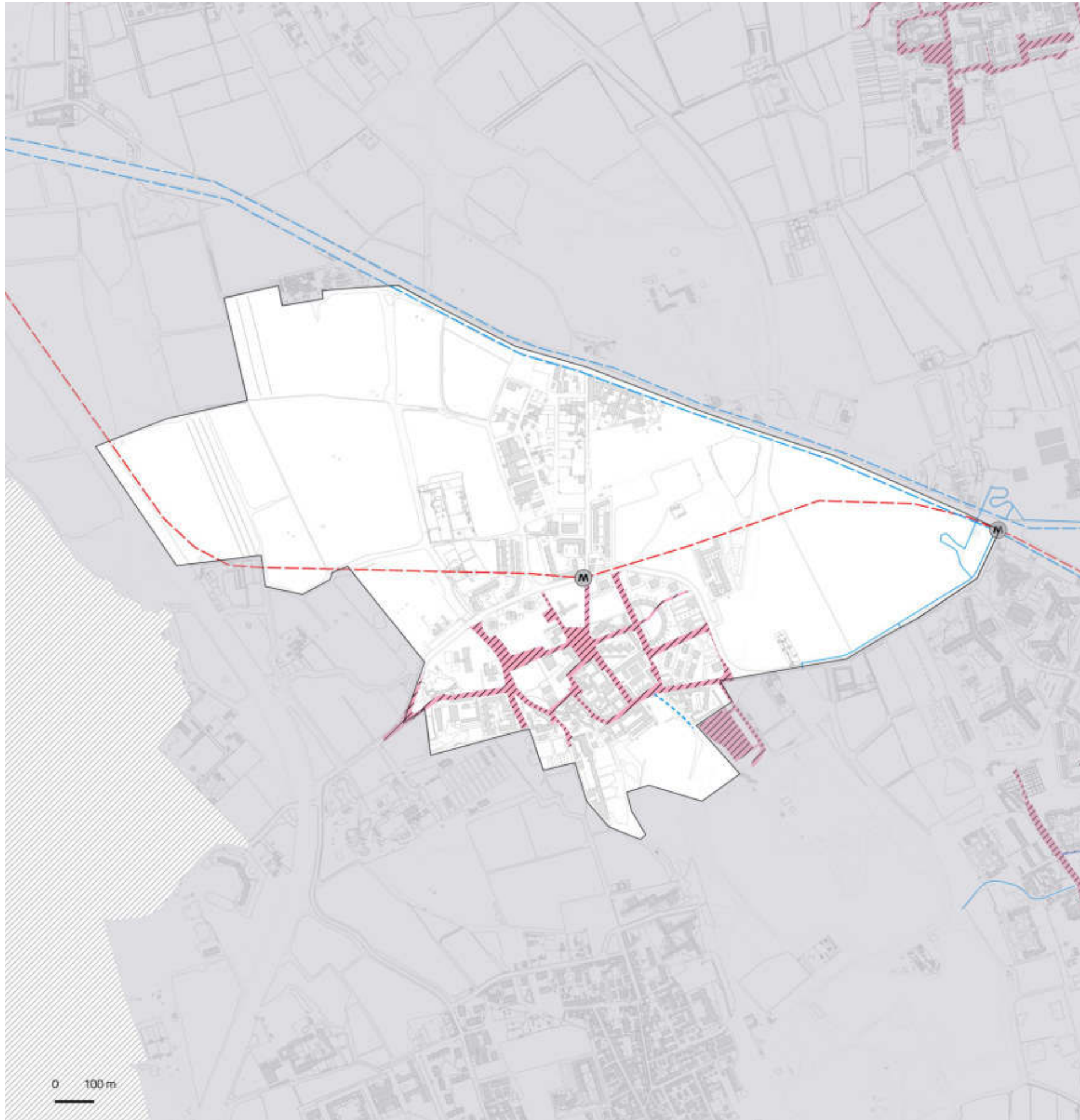
ID	Nome
0	M5 SAN SIRO
38	ERP SAN ROMANELLO 34
86	TORRE C VIA TOFANO 5
87	PISTA CICLABILE TRA SETTIMO MILANESE E LOTTO
621	AREA VERDE
1161	RIQUALIFICAZIONE VIA PICCOLI
1162	RIQUALIFICAZIONE VIA CHIOSTERGI
1163	MARCIAPIEDE VIA PICCOLI
1405	NUOVO PERCORSO CICLOPEDONALE
1410	PARCHEGGI



NIL 62

Quinto Romano

Mobilità e Accessibilità



	Fermate rete metropolitana	Fermate rete ferroviaria	Rete ciclopedonale
In esercizio	0	0	963 m
In progetto (medio termine)	2	0	1.719 m
In programma (lungo termine)	0	0	132 m
			0 stazioni Bike sharing

46.926 m²
Zone 30 previste

Rete metropolitana	Rete tramviaria	Aree pedonali
In esercizio	In esercizio	Esistenti
In progetto	In progetto	Previste
In programma	In programma	
Rete ferroviaria	Rete ciclopedonale	Zone 30
In esercizio	In esercizio	Esistenti
In progetto	In progetto	Previste
In programma	In programma	

NIL 63

Figino



Dati socio-demografici

1,4 km²
Superficie

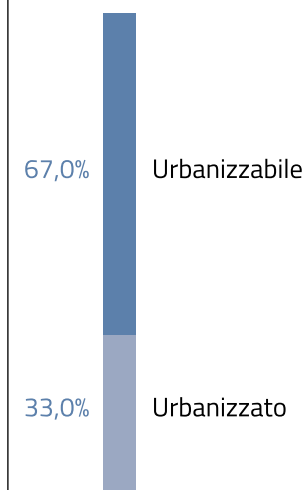
0,8%
della superficie di Milano

1.538 ab/km²
Densità abitativa

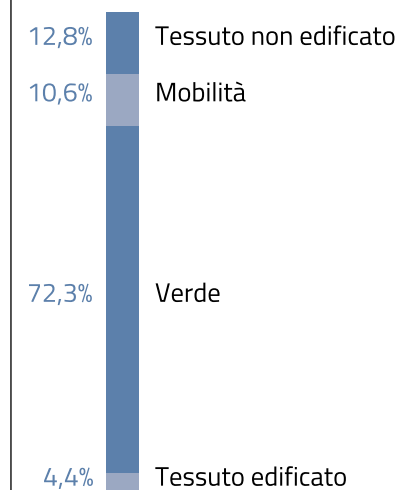
952
Famiglie

22,0%
Popolazione straniera

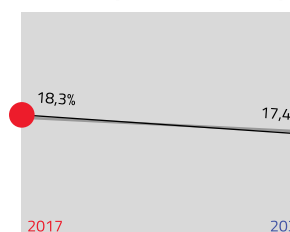
Componenti del suolo




Uso prevalente del suolo nel TUC



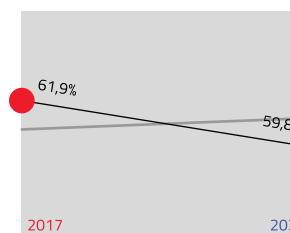
Giovani (da 0 a 18 anni)



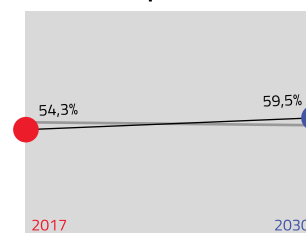
Residenti



Adulti (da 19 a 64 anni)

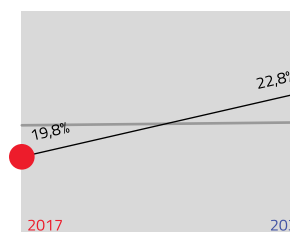


Indice di dipendenza strutturale




Rapporto tra popolazione da 0 a 14 anni e oltre 65 anni / da 15 a 64 anni

Anziani (oltre 65 anni)



Indice di vecchiaia



Rapporto tra la popolazione oltre 64 anni / da 0 a 14 anni

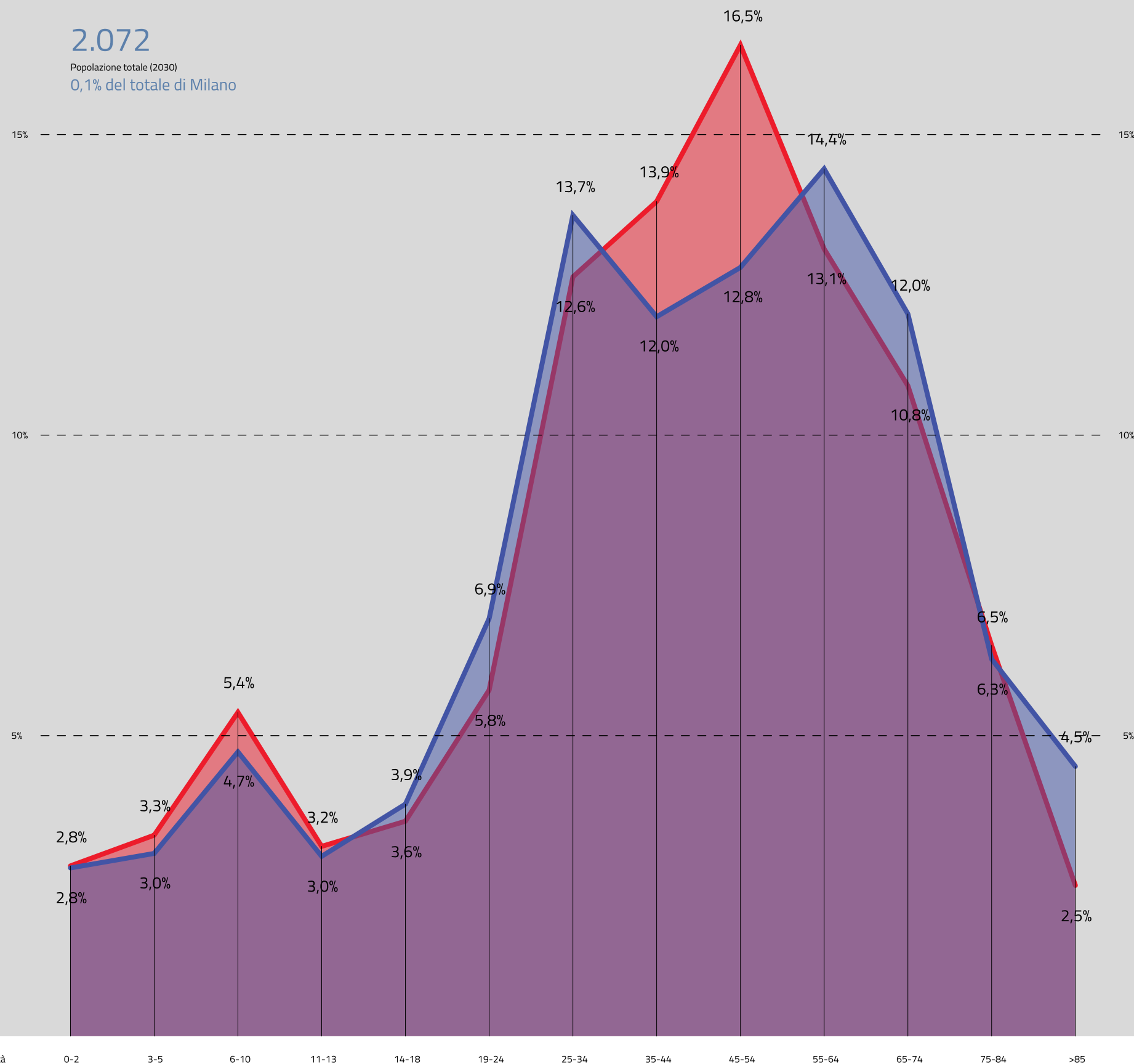
2030
2017

2.153

Popolazione totale (2017)
0,2% del totale di Milano

2.072

Popolazione totale (2030)
0,1% del totale di Milano

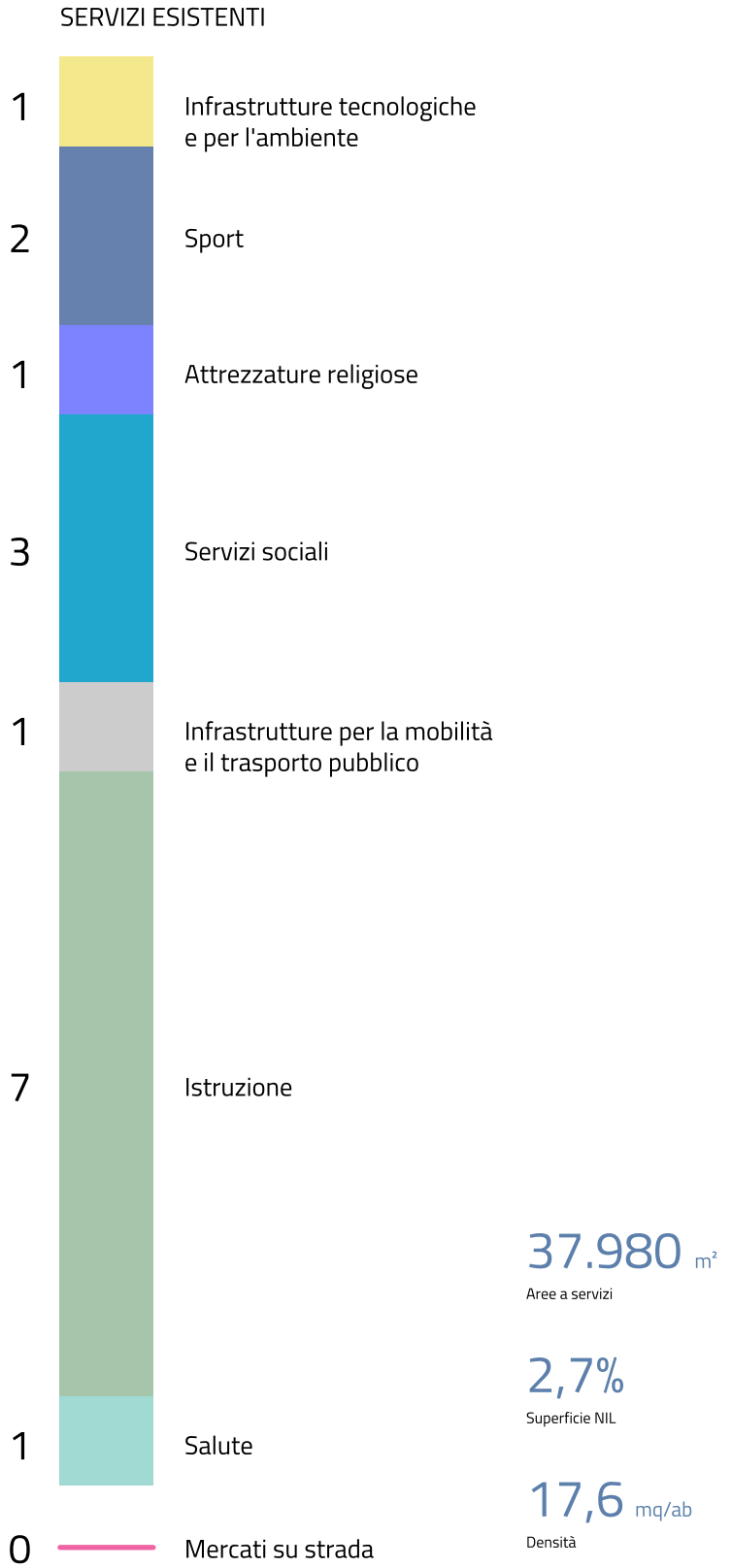
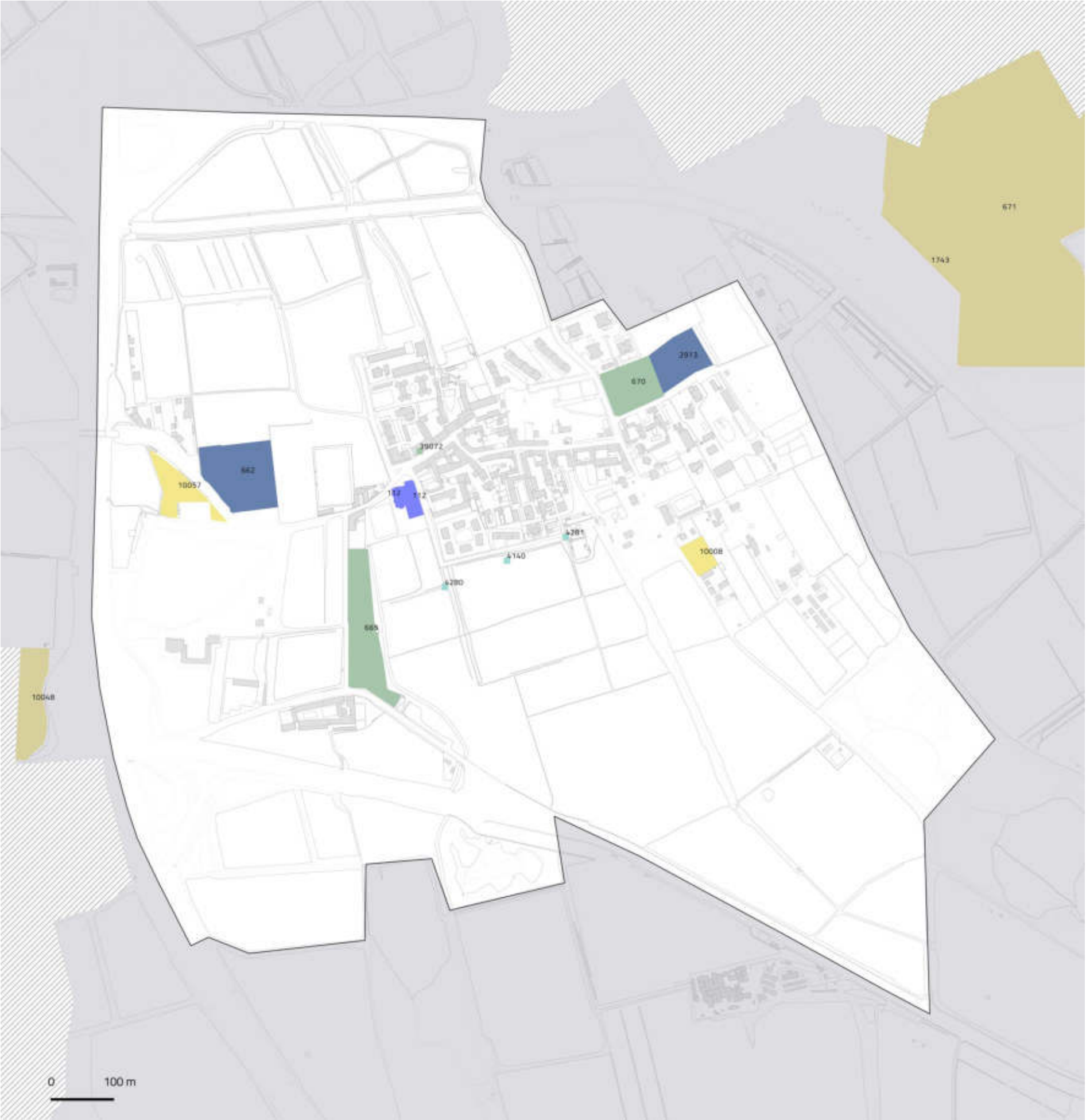


Età 0-2 3-5 6-10 11-13 14-18 19-24 25-34 35-44 45-54 55-64 65-74 75-84 >85

NIL 63

Figino

Dotazione dei servizi esistenti



NIL 63

Figino

Il sistema del verde e delle acque

VERDE ESISTENTE

30.521 m²

Verde urbano complessivo



66,3% – 20.231 m² esistente
33,7% – 10.290 m² ambientale

693

Alberi

819

Filari

1.104.893 m²

Superficie soggetta
a Parco Regionale

VERDE PREVISTO

23.366 m²

Verde di nuova previsione



100,0% – 23.366 m² pertinenze indirette

- Verde urbano esistente
- Verde ambientale
- Alberi monumentali
- Aree destinate all'agricoltura
- Parco Regionale
- Aree boscate
- Giardini condivisi
- Orti urbani
- Verde di nuova previsione

- Nuovi boschi
- Nuovi parchi urbani
- Piantumazioni previste
- Proposta perimetro PASM
- PLIS Media Valle del Lambro
- Proposta PLIS Martesana
- Parco Agricolo Ticinello
- Tracciato riapertura Navigli
- Reticolo idrico
- Progetto riapertura Navigli

0 100 m



NIL 63

Figino

Rigenerazione e trasformazione

0 m²

Norme transitorie
in attuazione

AREE SOTTOPOSTE A NORMA TRANSITORIA – IN PREVISIONE

14.813,4 m²

Norme transitorie
non attuate

VALORI TOTALI

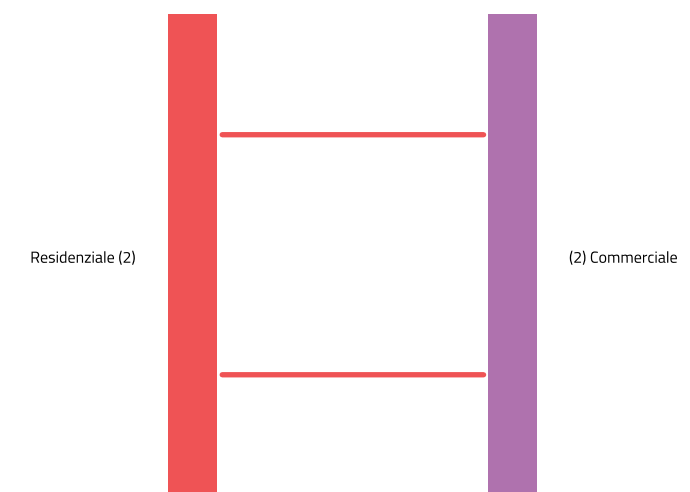
14.813,4 m²

Norme transitorie

1,0%

Superficie del NIL

DESTINAZIONI E CAMBI D'USO



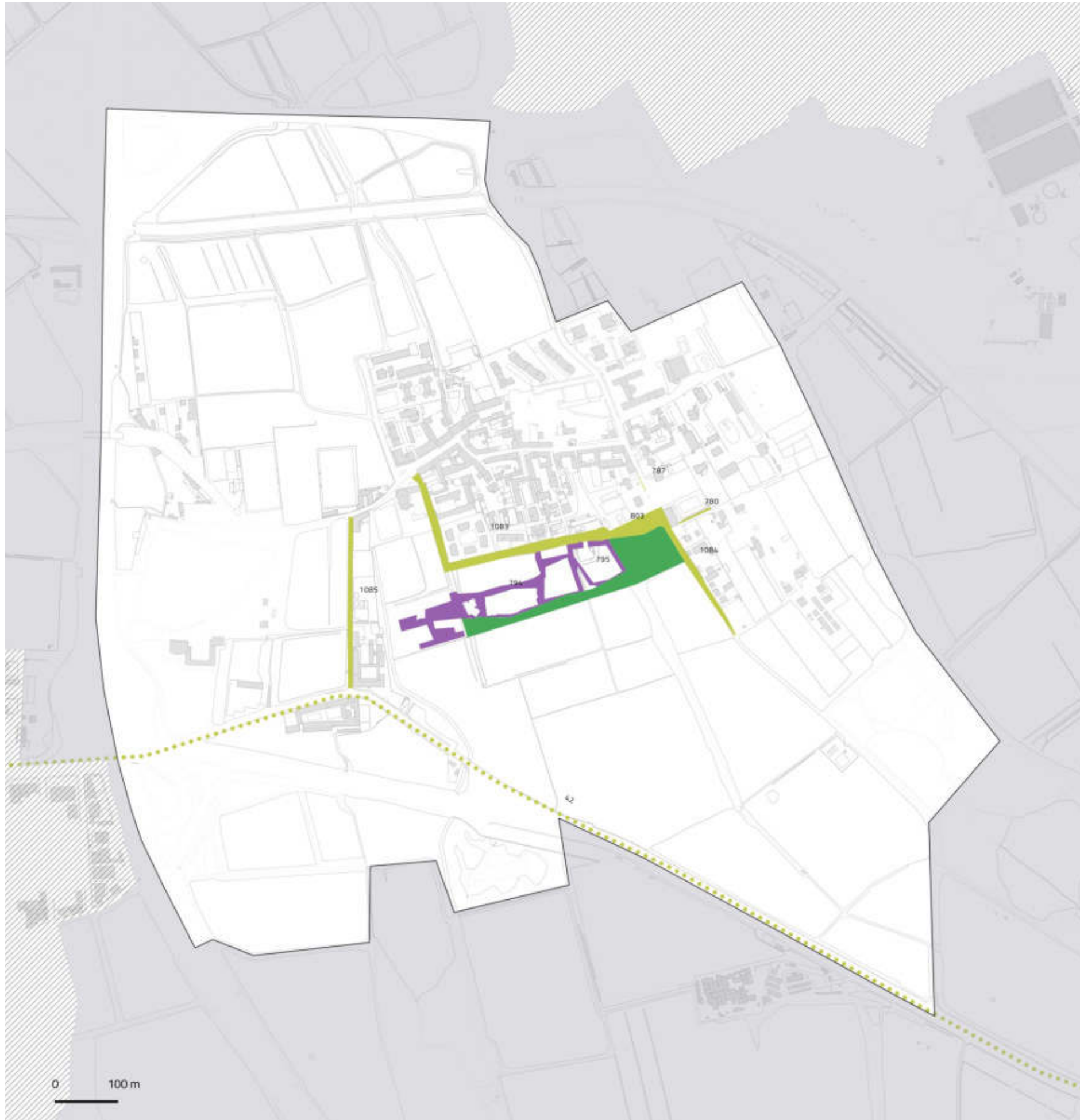
- Piazze
- Grandi Funzioni Urbane
- Nodi di interscambio
- Nuclei Storici Esterni
- Rigenerazione Ambientale
- Ambiti di Rinnovamento Urbano (ARU)
- Spazi a vocazione pedonale
- Norma Transitoria (attuata)
- Norma Transitoria (Non Attuata)
- Patrimonio edilizio dismesso comunale
- Patrimonio edilizio dismesso privato
- Piani Attuativi obbligatori
- Comunicazione Inizio Lavori Asseverata
- Permesso di Costruire Convenzionato
- Segnalazione Certificata di Inizio Attività
- Permesso di costruire

0 100 m

NIL 63

Figino

Opere pubbliche



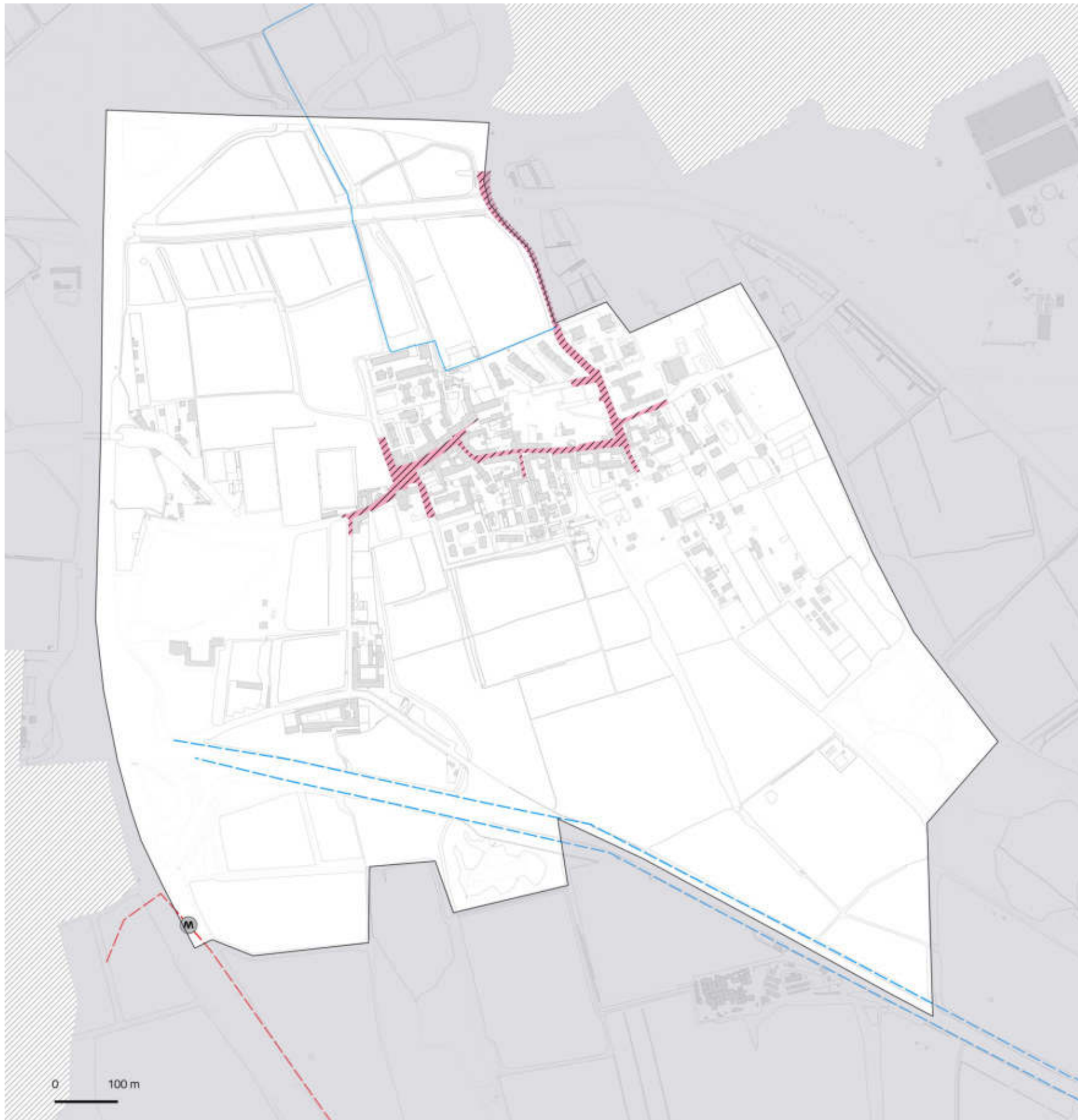
ID	Nome
87	PISTA CICLABILE TRA SETTIMO MILANESE E LOTTO
780	RIQUALIFICAZIONE VIA SILLA
787	MARCIAPIEDE VIA SILLA
794	AREA PEDONALE
795	AREA VERDE
803	RIQUALIFICAZIONE VIA RASARIO
1083	RIQUALIFICAZIONE VIA RASARIO
1084	RIQUALIFICAZIONE VIA SILLA
1085	RIQUALIFICAZIONE VIA TURBIGO



NIL 63

Figino

Mobilità e Accessibilità



	Fermate rete metropolitana	Fermate rete ferroviaria	Rete ciclopedonale
In esercizio	0	0	721 m
In progetto (medio termine)	0	0	1.908 m
In programma (lungo termine)	0	0	0 m
			0 stazioni Bike sharing

13.233 m²
Zone 30 previste

1
Parcheggi pubblici

Rete metropolitana	Rete tramviaria	Aree pedonali
In esercizio	In esercizio	Esistenti
In progetto	In progetto	Previste
In programma	In programma	
Rete ferroviaria	Rete ciclopedonale	Zone 30
In esercizio	In esercizio	Esistenti
In progetto	In progetto	Previste
In programma	In programma	

NIL 64

Trenno



Dati socio-demografici

0,5 km²
Superficie

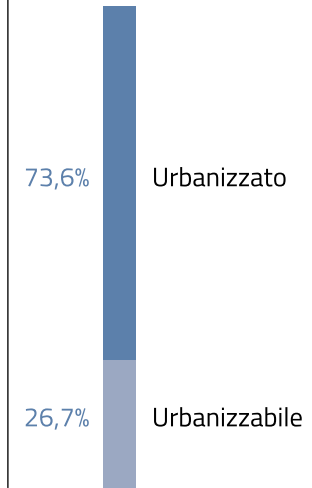
0,3%
della superficie di Milano

8.204 ab/km²
Densità abitativa

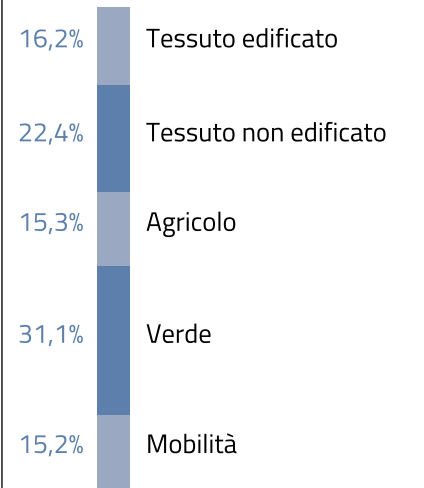
1.982
Famiglie

8,6%
Popolazione straniera

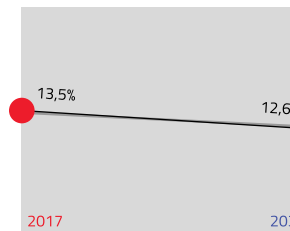
Componenti del suolo




Uso prevalente del suolo nel TUC



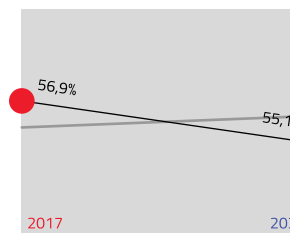
Giovani (da 0 a 18 anni)



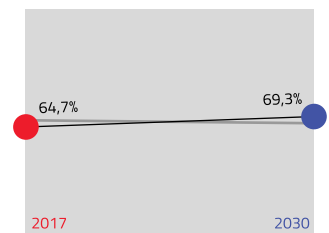
Residenti



Adulti (da 19 a 64 anni)

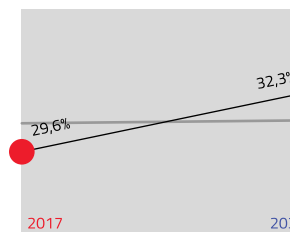


Indice di dipendenza strutturale




Rapporto tra popolazione da 0 a 14 anni e oltre 65 anni / da 15 a 64 anni

Anziani (oltre 65 anni)



Indice di vecchiaia



Rapporto tra la popolazione oltre 64 anni / da 0 a 14 anni

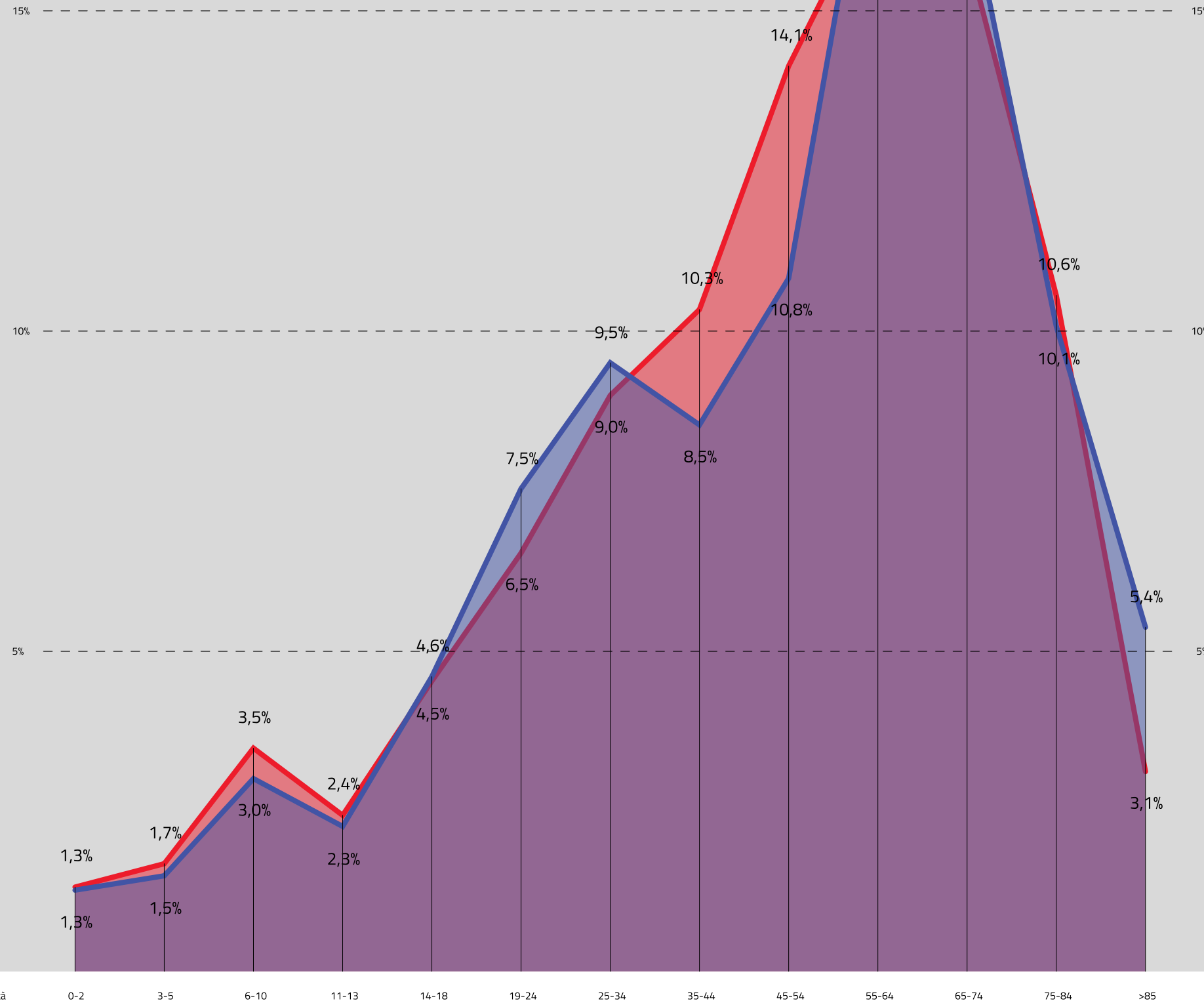
2030
2017

4.102

Popolazione totale (2017)
0,3% del totale di Milano

4.019

Popolazione totale (2030)
0,3% del totale di Milano

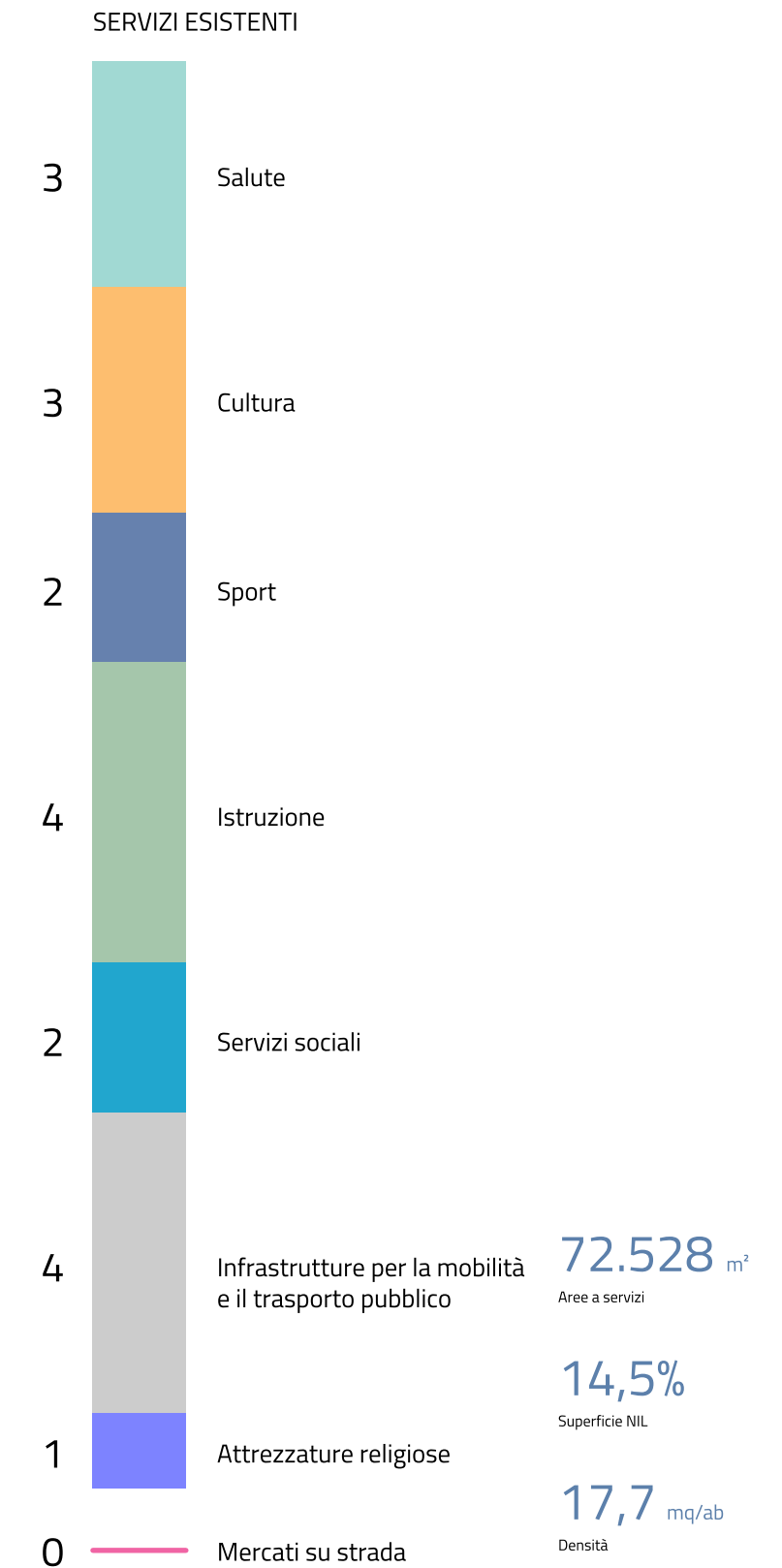




NIL 64

Trenno

Dotazione dei servizi esistenti



NIL 64

Trenno

Il sistema del verde e delle acque

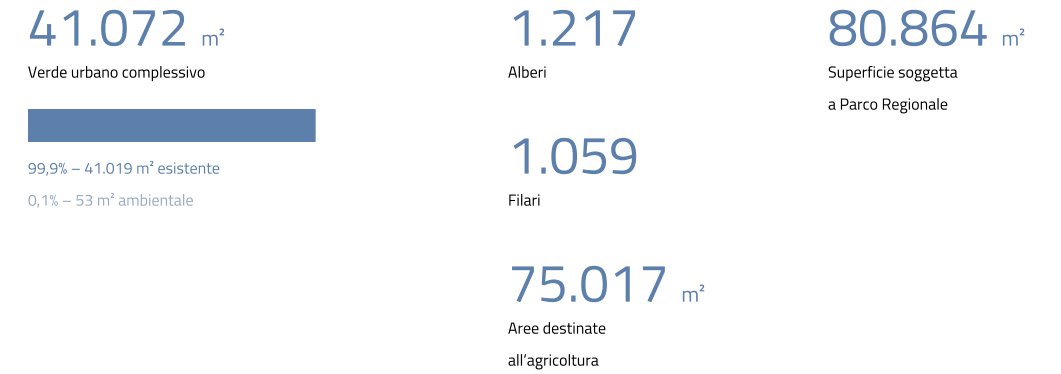
VERDE ESISTENTE

41.072 m²

Verde urbano complessivo

99,9% – 41.019 m² esistente

0,1% – 53 m² ambientale



80.864 m²

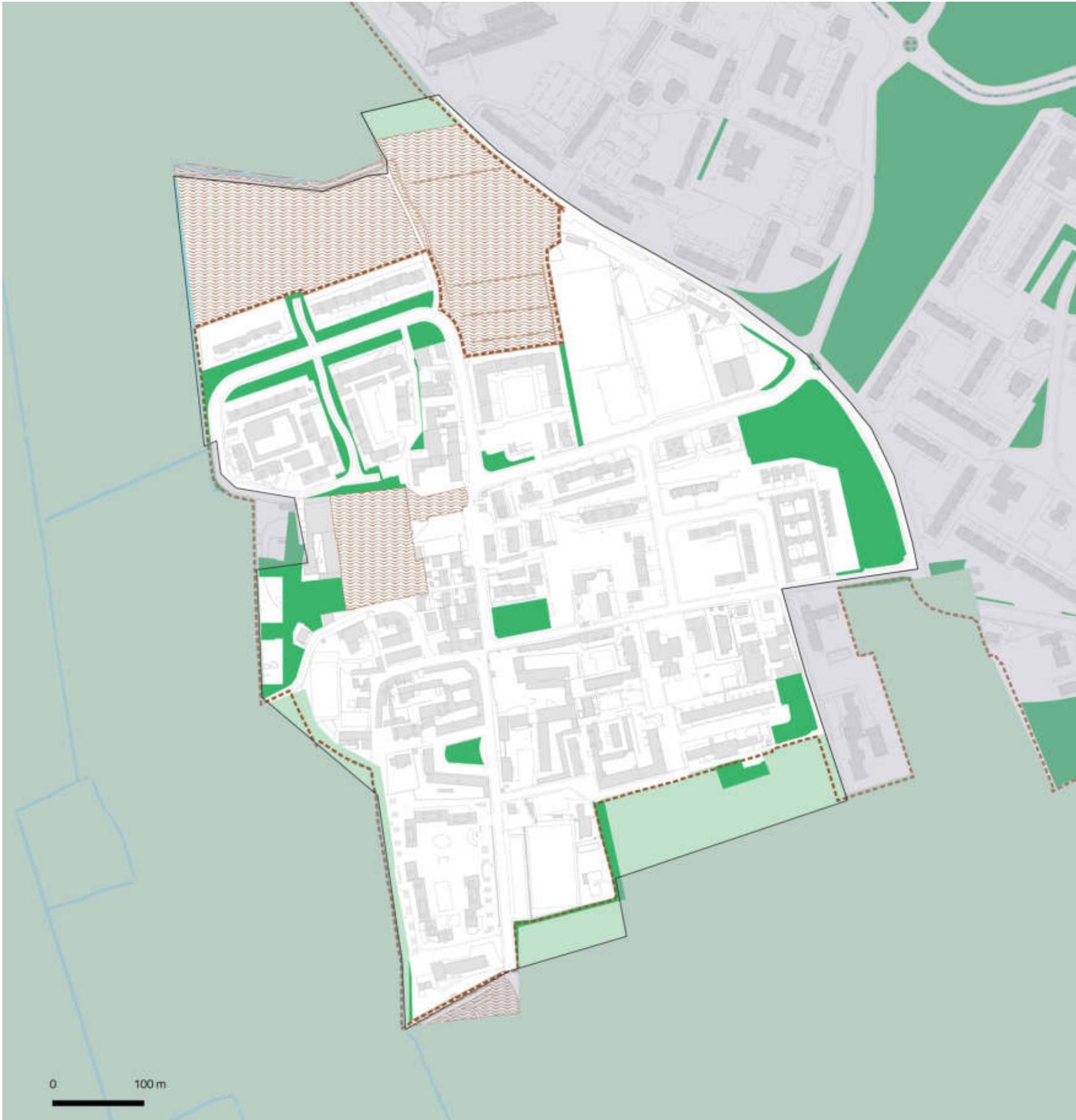
Superficie soggetta a Parco Regionale

VERDE PREVISTO

68 m²

Verde di nuova previsione

100,0% – 68,7 m² norme transitorie non attuate



- Verde urbano esistente
- Verde ambientale
- Alberi monumentali
- Aree destinate all'agricoltura
- Parco Regionale
- Aree boscate
- Giardini condivisi
- Orti urbani
- Verde di nuova previsione
- Nuovi boschi
- Nuovi parchi urbani
- Piantumazioni previste
- Proposta perimetro PASM
- PLIS Media Valle del Lambro
- Proposta PLIS Martesana
- Parco Agricolo Ticinello
- Tracciato riapertura Navigli
- Reticolo idrico
- Progetto riapertura Navigli

NIL 64

Trenno

Rigenerazione e trasformazione

AREE SOTTOPOSTE A NORMA TRANSITORIA – IN ATTUAZIONE

13.796,6 m²

Norme transitorie
in attuazione

5.669,2 m²

Aree a verde

100,0% – 5.669,2 m² urbano

AREE SOTTOPOSTE A NORMA TRANSITORIA – IN PREVISIONE

3.354,3 m²

Norme transitorie
non attuate

68,7 m²

Aree a verde

100,0% – 0 m² ambientale

VALORI TOTALI

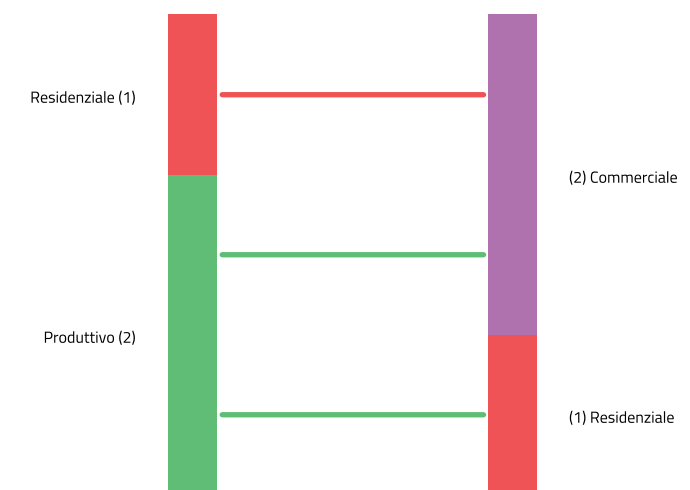
17.150,9 m²

Norme transitorie

3,5%

Superficie del NIL

DESTINAZIONI E CAMBI D'USO



- Piazze
- Grandi Funzioni Urbane
- Nodi di interscambio
- Nuclei Storici Esterni
- Rigenerazione Ambientale
- Ambiti di Rinnovamento Urbano (ARU)
- Spazi a vocazione pedonale
- Norma Transitoria (attuata)
- Norma Transitoria (Non Attuata)
- Patrimonio edilizio dismesso comunale
- Patrimonio edilizio dismesso privato
- Piani Attuativi obbligatori
- Comunicazione Inizio Lavori Asseverata
- Permesso di Costruire Convenzionato
- Segnalazione Certificata di Inizio Attività
- Permesso di costruire

0 100 m

NIL 64

Trenno

Opere pubbliche

ID	Nome
99	INTERVENTO DI MAN. STRAORDINARIA GENERALE
774	PIAZZA ROSA SCOLARI
823	PARCHEGGI
824	RIQUALIFICAZIONE VIA DE CHIRICO
932	VIA GORLINI
959	AREA VERDE
1051	PARCHEGGI
1078	AREA VERDE



NIL 64

Trenno

Mobilità e Accessibilità

	Fermate rete metropolitana	Fermate rete ferroviaria	Rete ciclopedonale
In esercizio	0	0	299 m
In progetto (medio termine)	0	0	0 m
In programma (lungo termine)	0	0	0 m
			0 stazioni Bike sharing

14.960 m²
Ambiti ad alta accessibilità

60.435 m²
Zone 30 previste

3,1%
Ambiti ad alta accessibilità
in relazione alla
superficie del NIL

1
Parcheggi pubblici

0 100 m

Rete metropolitana
● In esercizio
● In progetto
● In programma

Rete ferroviaria
● In esercizio
● In progetto
● In programma

Rete tramviaria
— In esercizio
— In progetto
— In programma

Rete ciclopedonale
— In esercizio
— In progetto
— In programma

Aree pedonali
■ Esistenti
■ Previste

Zone 30
■ Esistenti
■ Previste

NIL 65

Q.re Gallaratese, Q.re San Leonardo, Lampugnano

Dati socio-demografici



3,9 km²
Superficie

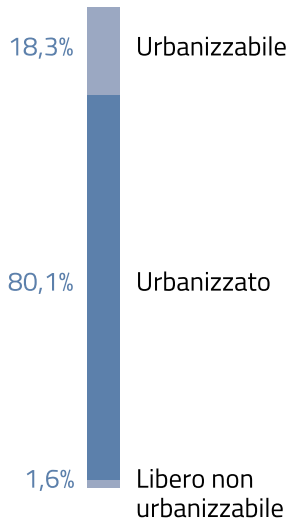
2,1%
della superficie di Milano

8.243 ab/km²
Densità abitativa

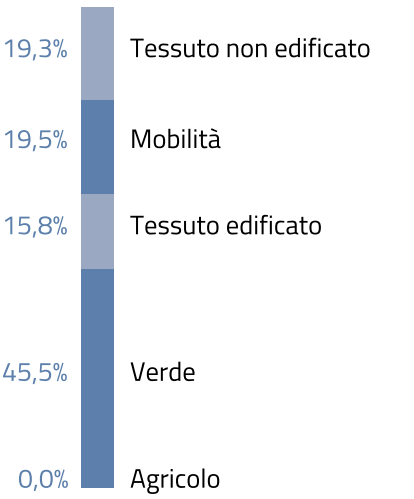
16.419
Famiglie

10,8%
Popolazione straniera

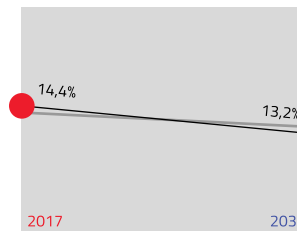
Componenti del suolo




Uso prevalente del suolo nel TUC




Giovani (da 0 a 18 anni)




Residenti



Adulti (da 19 a 64 anni)

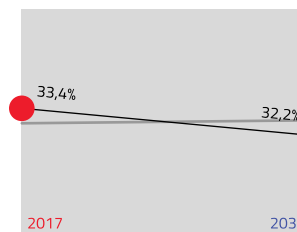


Indice di dipendenza strutturale

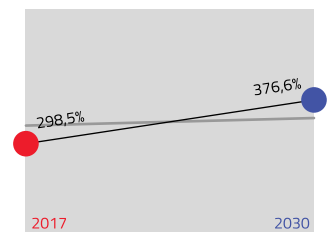


Rapporto tra popolazione da 0 a 14 anni e oltre 65 anni / da 15 a 64 anni

Anziani (oltre 65 anni)



Indice di vecchiaia



Rapporto tra la popolazione oltre 64 anni / da 0 a 14 anni

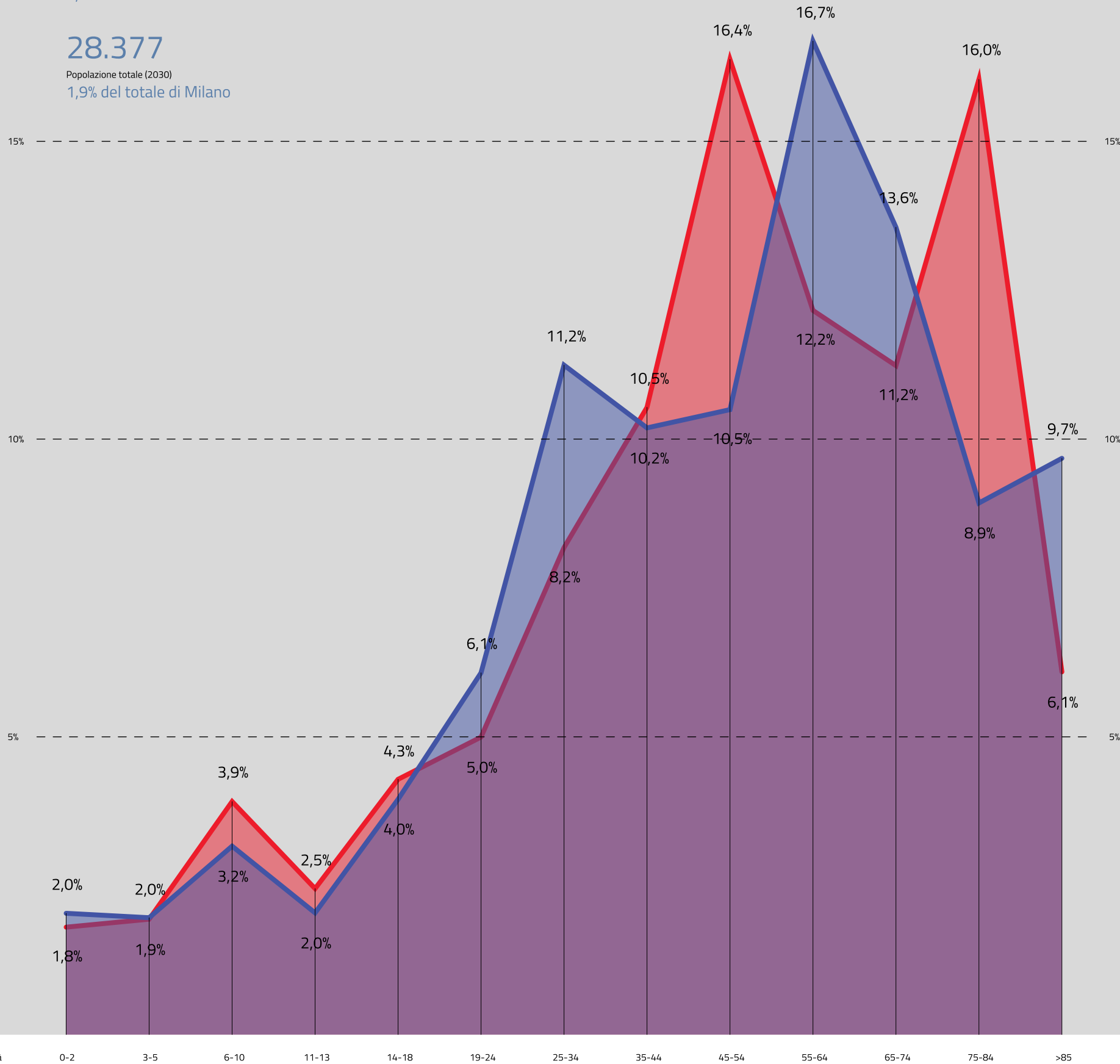
2030
2017

32.146

Popolazione totale (2017)
2,3% del totale di Milano

28.377

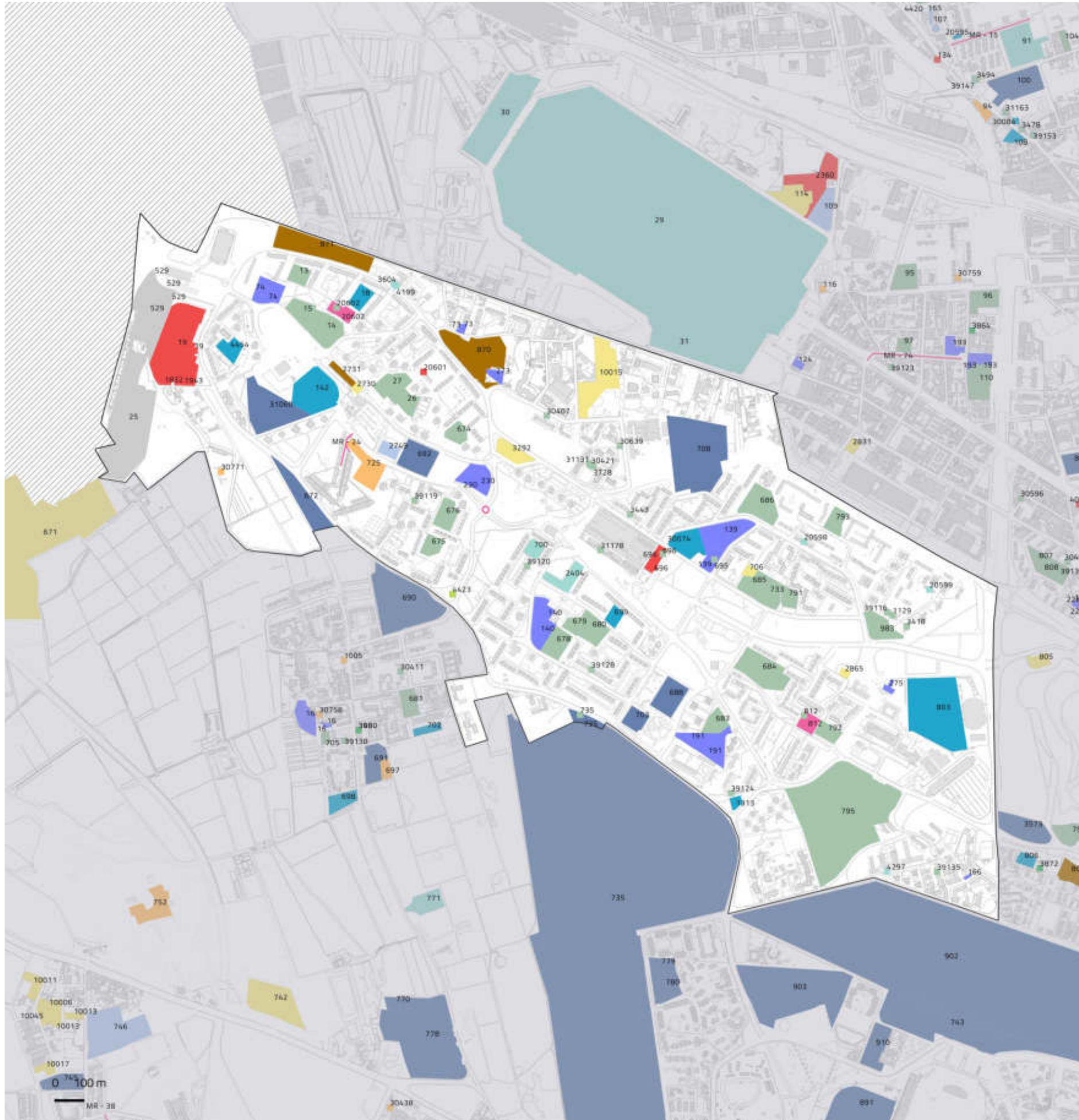
Popolazione totale (2030)
1,9% del totale di Milano



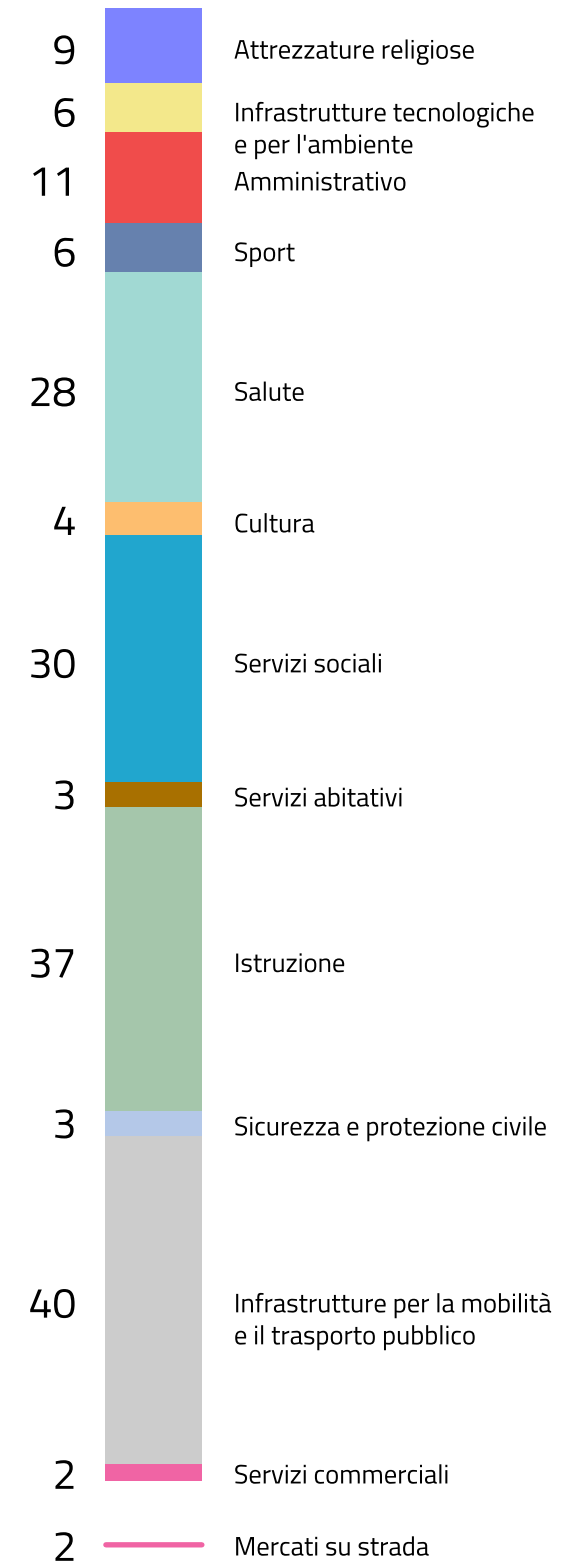
NIL 65

Q.re Gallaratese, Q.re San Leonardo, Lampugnano

Dotazione dei servizi esistenti



SERVIZI ESISTENTI



831.383 m²

Aree a servizi

21,3%

Superficie NIL

25,9 mq/ab

Densità

NIL 65

Q.re Gallaratese, Q.re San Leonardo, Lampugnano

Il sistema del verde e delle acque

VERDE ESISTENTE

663.318 m²

Verde urbano complessivo

95,1% – 631.117 m² esistente
4,9% – 32.201 m² ambientale

10.183	53.231 m ²
Alberi	Aree di forestazione
12.634	32 m ²
Filari	Orti urbani
1.190 m ²	344.131 m ²
Aree destinate all'agricoltura	Superficie soggetta a Parco Regionale

VERDE PREVISTO

17.969 m²

Verde di nuova previsione

17,0% – 3.054 m² pertinenze indirette
83,0% – 14.915,7 m² norme transitorie non attuate

- Verde urbano esistente
- Verde ambientale
- Alberi monumentali
- Aree destinate all'agricoltura
- Parco Regionale
- Aree boscate
- Giardini condivisi
- Orti urbani
- Verde di nuova previsione
- Nuovi boschi
- Nuovi parchi urbani
- Piantumazioni previste
- Proposta perimetro PASM
- PLIS Media Valle del Lambro
- Proposta PLIS Martesana
- Parco Agricolo Ticinello
- Tracciato riapertura Navigli
- Reticolo idrico
- Progetto riapertura Navigli

0 100 m

NIL 65

Q.re Gallaratese, Q.re San Leonardo, Lampugnano

Rigenerazione e trasformazione

AREE SOTTOPOSTE A NORMA TRANSITORIA – IN ATTUAZIONE

38.009,1 m²

Norme transitorie
in attuazione

15.864,7 m²

Aree a verde

100,0% – 15.864,7 m² urbano

AREE SOTTOPOSTE A NORMA TRANSITORIA – IN PREVISIONE

37.556,3 m²

Norme transitorie
non attuate

14.915,7 m²

Aree a verde

100,0% – 14.915,7 m² urbano

VALORI TOTALI

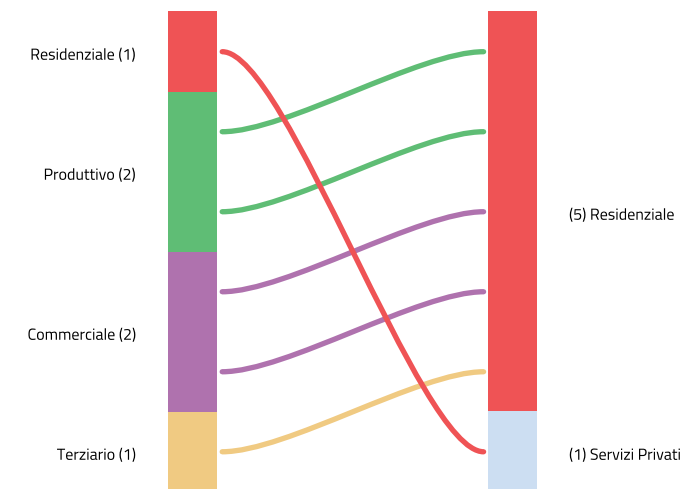
75.565,4 m²

Norme transitorie

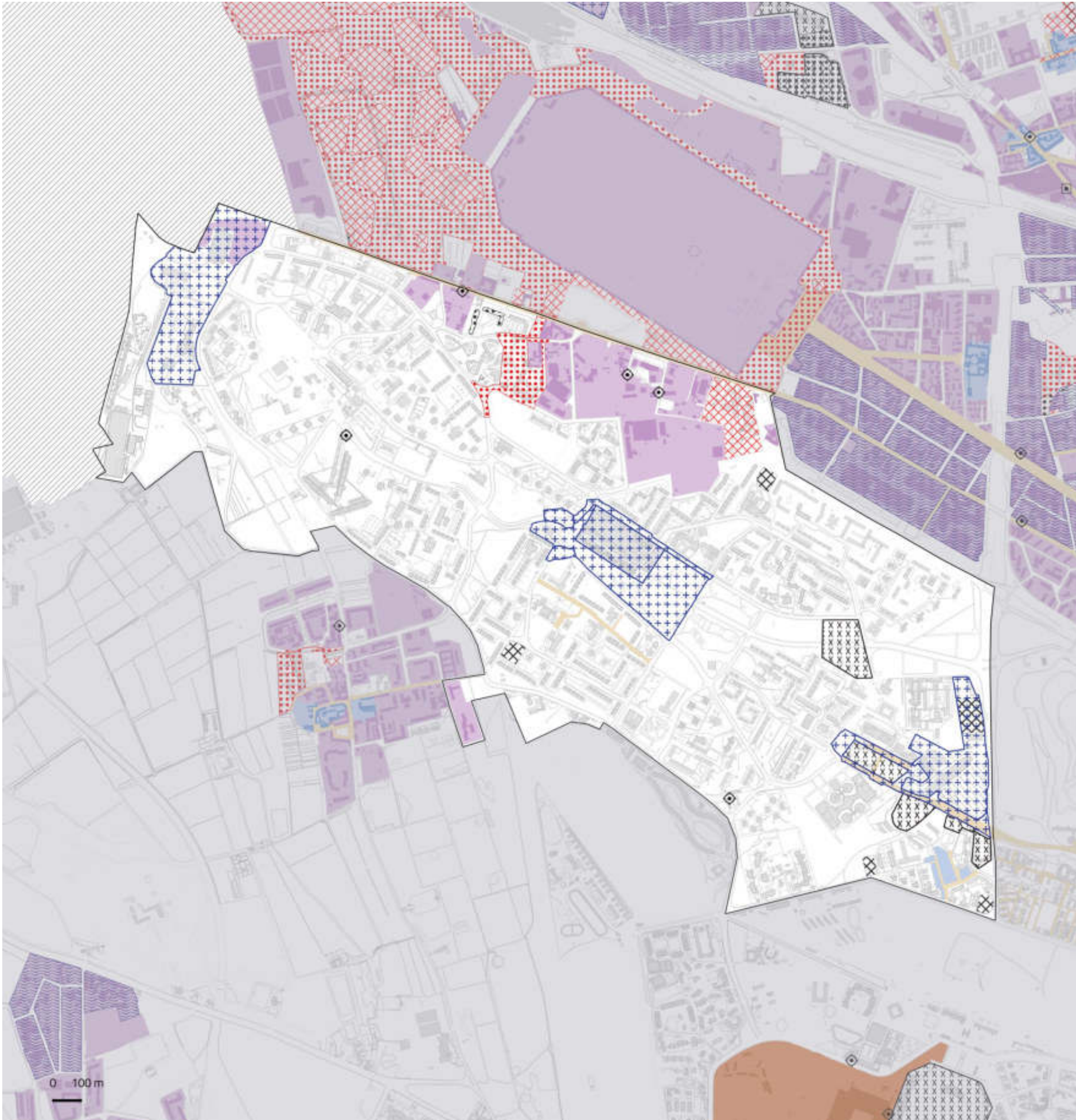
1,9%

Superficie del NIL

DESTINAZIONI E CAMBI D'USO

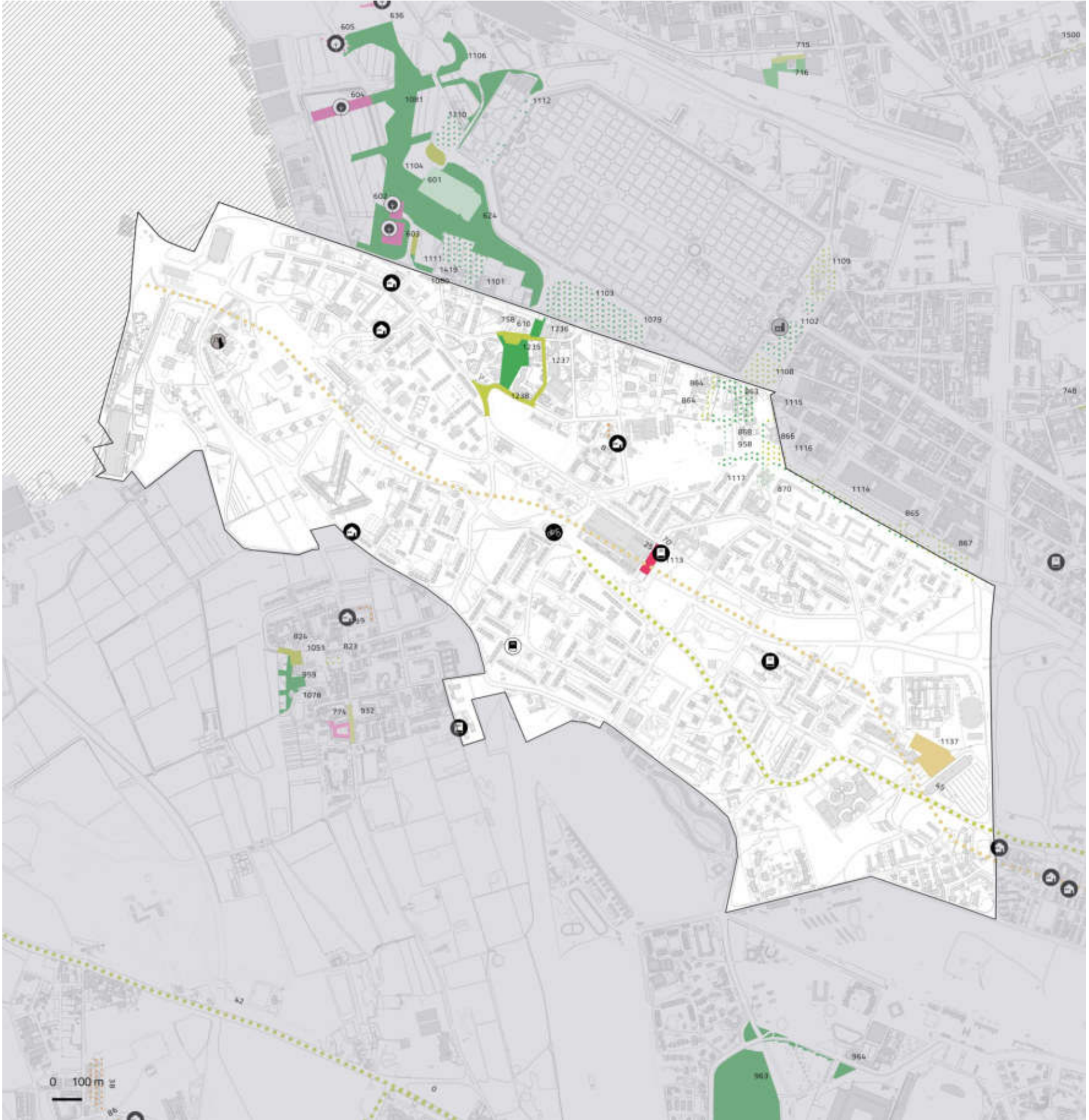


- Piazze
- Grandi Funzioni Urbane
- Nodi di interscambio
- Nuclei Storici Esterni
- Rigenerazione Ambientale
- Ambiti di Rinnovamento Urbano (ARU)
- Spazi a vocazione pedonale
- Norma Transitoria (attuata)
- Norma Transitoria (Non Attuata)
- Patrimonio edilizio dismesso comunale
- Patrimonio edilizio dismesso privato
- Piani Attuativi obbligatori
- Comunicazione Inizio Lavori Asseverata
- Permesso di Costruire Convenzionato
- Segnalazione Certificata di Inizio Attività
- Permesso di costruire



Q.re Gallaratese, Q.re San Leonardo, Lampugnano

Opere pubbliche



ID	Nome
8	ERP VERGIATE
70	NUOVI SPAZI BIBLIOTECA BONOLA
97	PISTA CICLABILE
446	LINEA M1 LOTTO-MOLINO DORINO
610	PARCHEGGI
758	RIQUALIFICAZIONE VIA BOLLA
863	AREA VERDE
864	RIQUALIFICAZIONE VIA GALLARATE
864	RIQUALIFICAZIONE VIA GALLARATE
865	RIQUALIFICAZIONE VIALE DE GASPARI
866	PARCHEGGI
868	AREA VERDE
870	ASILO NIDO
958	NUOVA STRADA
1113	UFFICI COMUNALI E AUDITORIUM
1114	PARCO LINEARE
1115	RIQUALIFICAZIONE VIA LUIGI RIZZO
1116	ROTATORIA VIA RIZZO
1117	AREA VERDE
1137	STAZIONE AUTOBUS
1235	AREA VERDE
1236	AREA VERDE
1237	RIQUALIFICAZIONE VIA PARABIAGO
1238	RIQUALIFICAZIONE VIA CASTELLANZA

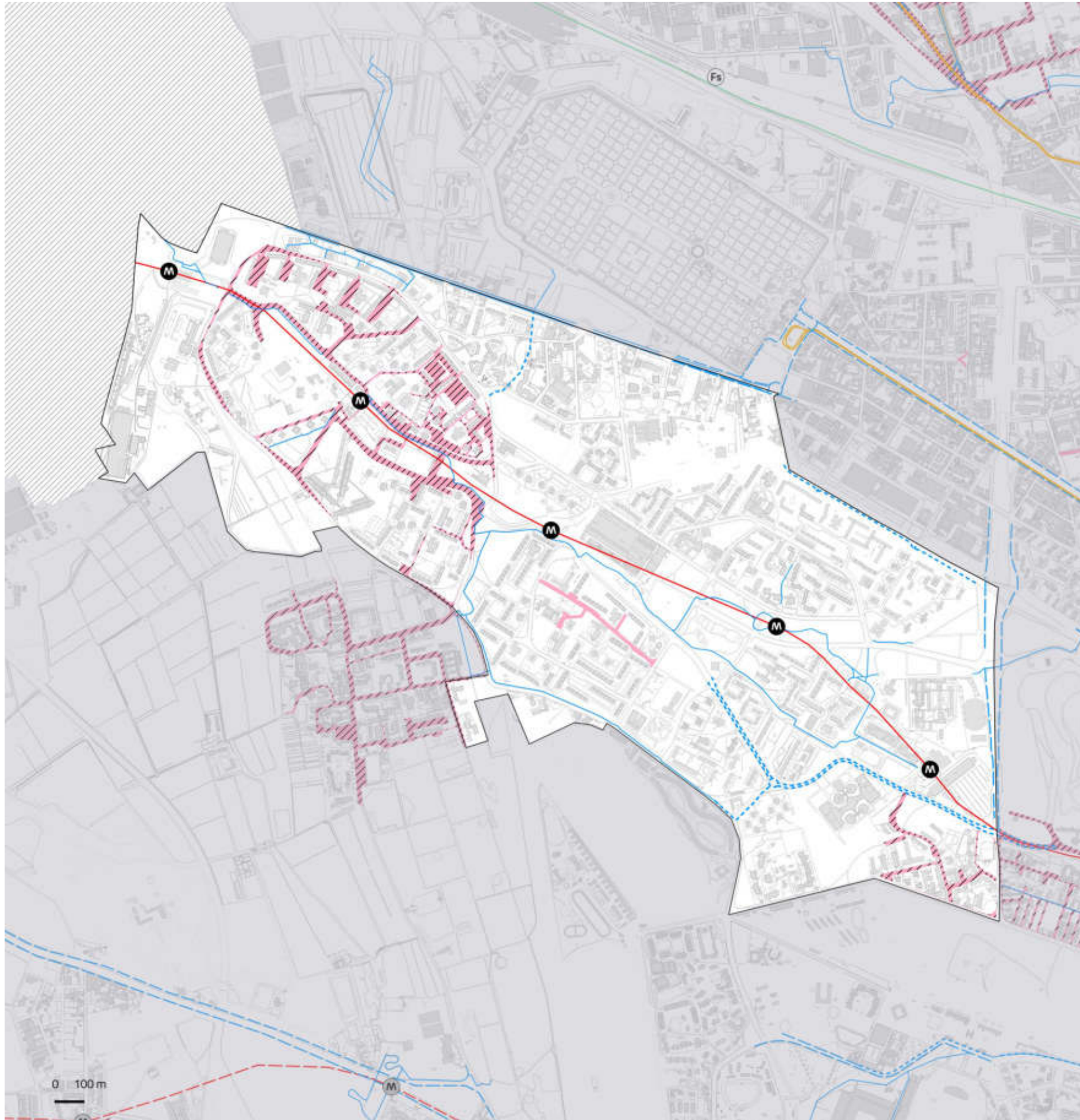
Legend for public works:

- in programma (grey icon)
- in corso (orange icon)
- in esercizio (green icon)
- Edifici pubblici (red square)
- Luoghi di culto (brown square)
- Teatri e musei (yellow square)
- Servizi abitativi (orange square)
- Viabilità (yellow dashed line)
- Ambiente (green square)
- Scuole e biblioteche (light green square)
- Servizi sociali (light blue square)
- Sport (blue square)
- Trasporto pubblico (yellow square)
- Mobilità dolce (purple square)
- Piazza (pink square)

NIL 65

Q.re Gallaratese, Q.re San Leonardo, Lampugnano

Mobilità e Accessibilità



	Fermate rete metropolitana	Fermate rete ferroviaria	Rete ciclopedonale
In esercizio	5	0	9.449 m
In progetto (medio termine)	0	0	1.113 m
In programma (lungo termine)	0	0	4.081 m

0 stazioni
Bike sharing

6.794 m²
Zone 30 esistenti

2.896.694 m²
Ambiti ad alta accessibilità

149.929 m²
Zone 30 previste

74,3%
Ambiti ad alta accessibilità
in relazione alla
superficie del NIL

10
Parcheggi pubblici



NIL 66

QT 8



Dati socio-demografici

1 km²
Superficie

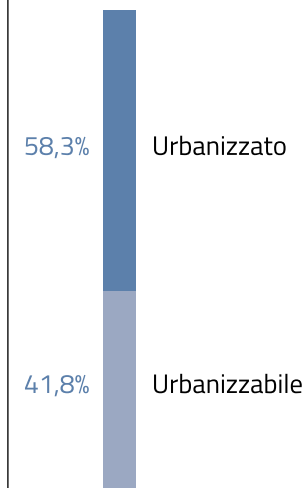
0,6%
della superficie di Milano

4.085 ab/km²
Densità abitativa

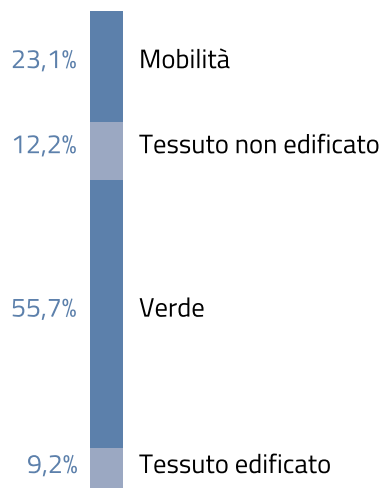
1.956
Famiglie

10,2%
Popolazione straniera


Componenti del suolo




Uso prevalente del suolo nel TUC



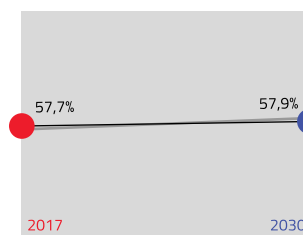
Giovani (da 0 a 18 anni)



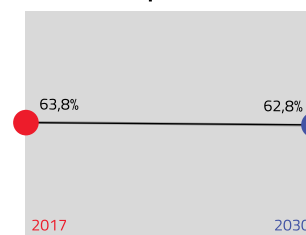
Residenti



Adulti (da 19 a 64 anni)




Indice di dipendenza strutturale

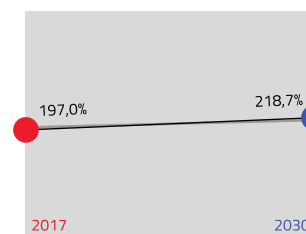


Rapporto tra popolazione da 0 a 14 anni e oltre 65 anni / da 15 a 64 anni

Anziani (oltre 65 anni)



Indice di vecchiaia



Rapporto tra la popolazione oltre 64 anni / da 0 a 14 anni

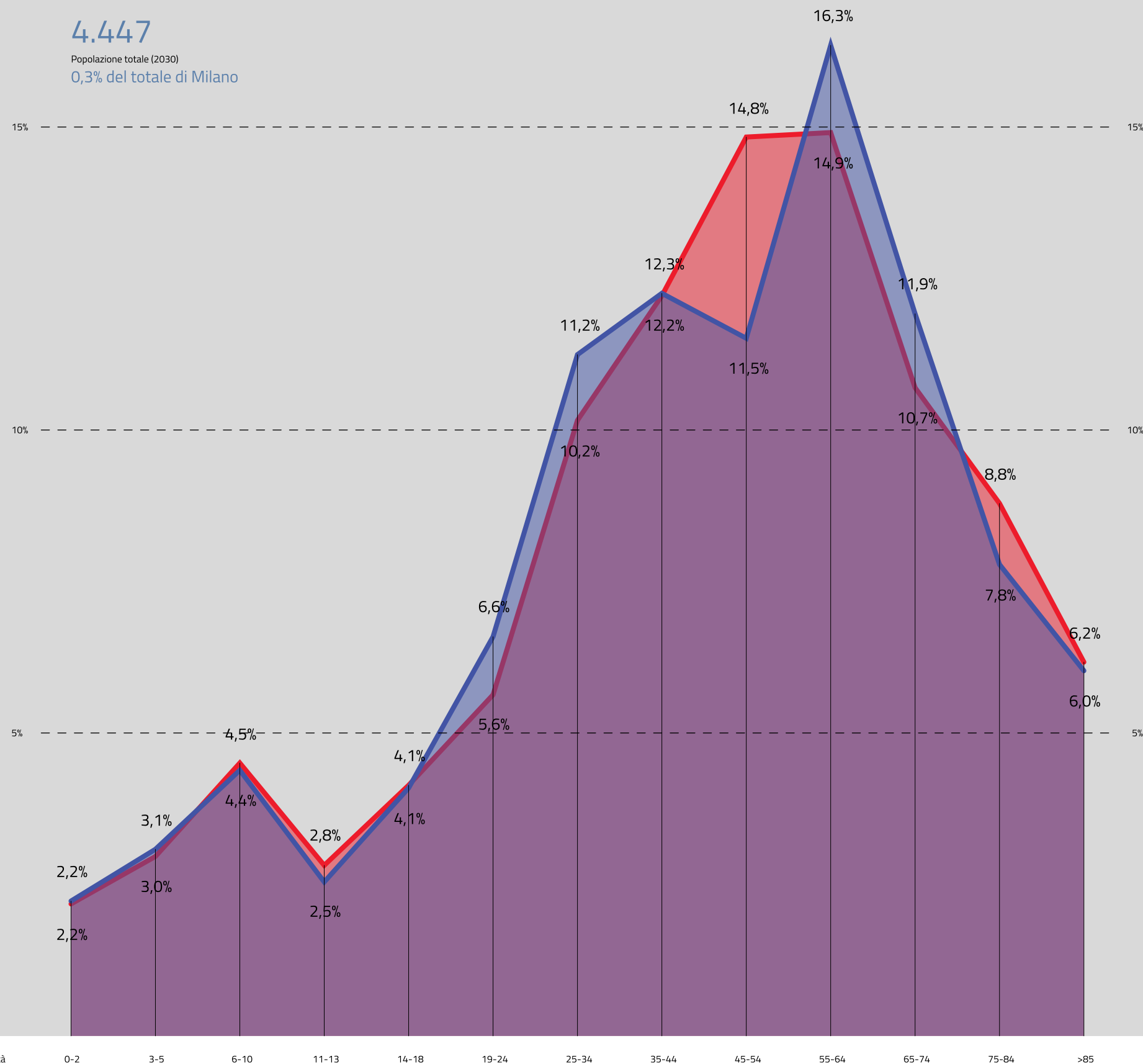
2030
2017

4.085

Popolazione totale (2017)
0,3% del totale di Milano

4.447

Popolazione totale (2030)
0,3% del totale di Milano

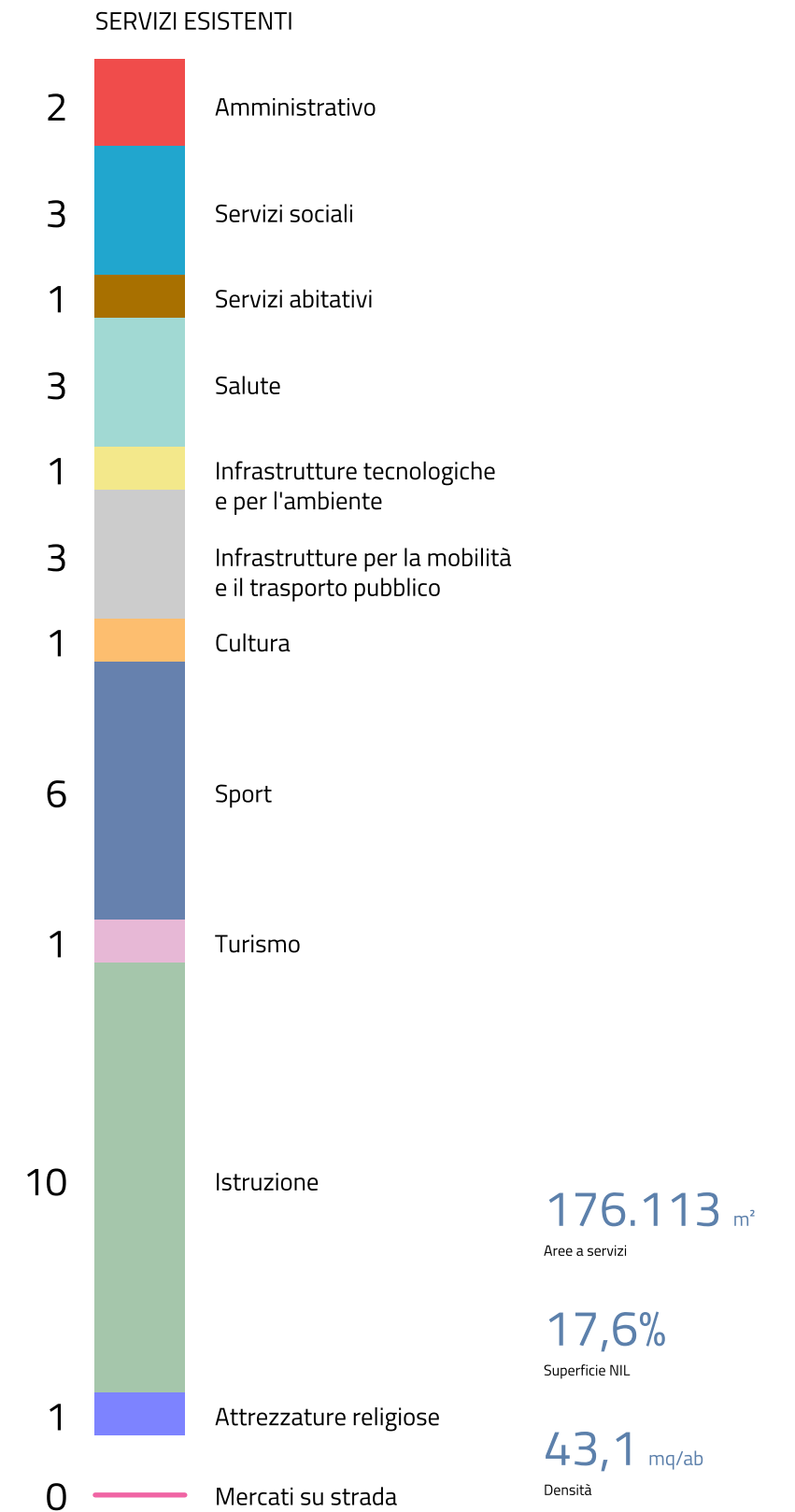
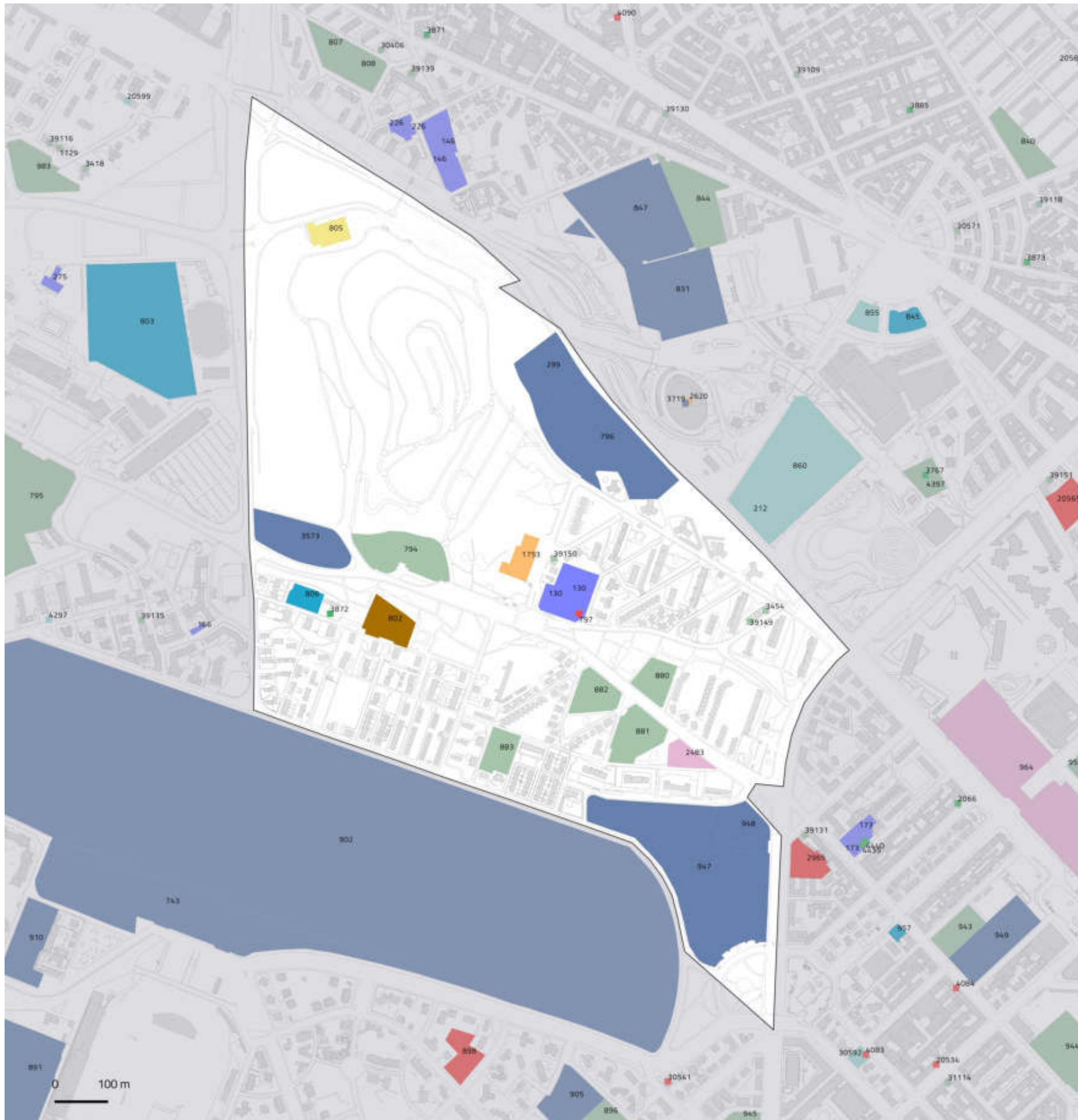


Età 0-2 3-5 6-10 11-13 14-18 19-24 25-34 35-44 45-54 55-64 65-74 75-84 >85

NIL 66

QT 8

Dotazione dei servizi esistenti



NIL 66

QT 8

Il sistema del verde e delle acque

VERDE ESISTENTE

465.047 m²

Verde urbano complessivo

95,7% – 444.876 m² esistente

4,3% – 20.171 m² ambientale



6.582

Alberi

2.799

Filari

40.791 m²

Superficie soggetta

a Parco Regionale



- Verde urbano esistente
- Verde ambientale
- Alberi monumentali
- Aree destinate all'agricoltura
- Parco Regionale
- Aree boscate
- Giardini condivisi
- Orti urbani
- Verde di nuova previsione

- Nuovi boschi
- Nuovi parchi urbani
- Piantumazioni previste
- Proposta perimetro PASM
- PLIS Media Valle del Lambro
- Proposta PLIS Martesana
- Parco Agricolo Ticinello
- Tracciato riapertura Navigli
- Reticolo idrico
- Progetto riapertura Navigli

NIL 66

QT 8

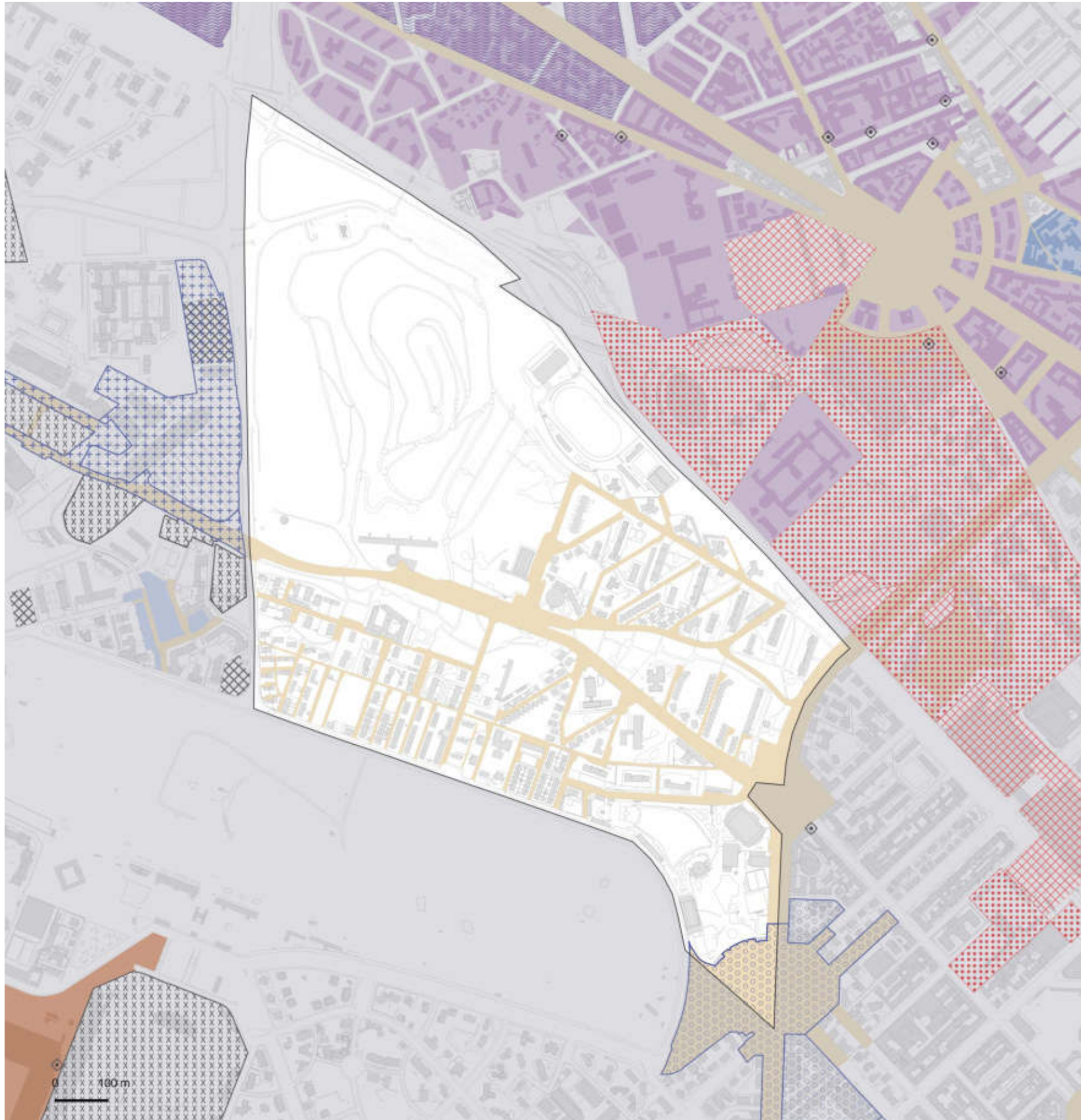
Rigenerazione e trasformazione

0 m²

Norme transitorie
in attuazione

0 m²

Norme transitorie
non attuate



- | | |
|--------------------------------|---|
| Piazze | Norma Transitoria (Non Attuata) |
| Grandi Funzioni Urbane | Patrimonio edilizio dismesso comunale |
| Nodi di interscambio | Patrimonio edilizio dismesso privato |
| Nuclei Storici Esterni | Piani Attuativi obbligatori |
| Rigenerazione Ambientale | Comunicazione Inizio Lavori Asseverata |
| Ambiti di Rinnovo Urbano (ARU) | Permesso di Costruire Convenzionato |
| Spazi a vocazione pedonale | Segnalazione Certificata di Inizio Attività |
| Norma Transitoria (attuata) | Permesso di costruire |

NIL 66

QT 8

Opere pubbliche

ID	Nome
71	CASVA/QT8
77	LINEA CIRCOLARE 90-91
97	PISTA CICLABILE
108	AMPLIAMENTO CASA CASVA
446	LINEA M1 LOTTO-MOLINO DORINO
631	PASSERELLA CICLOPEDONALE

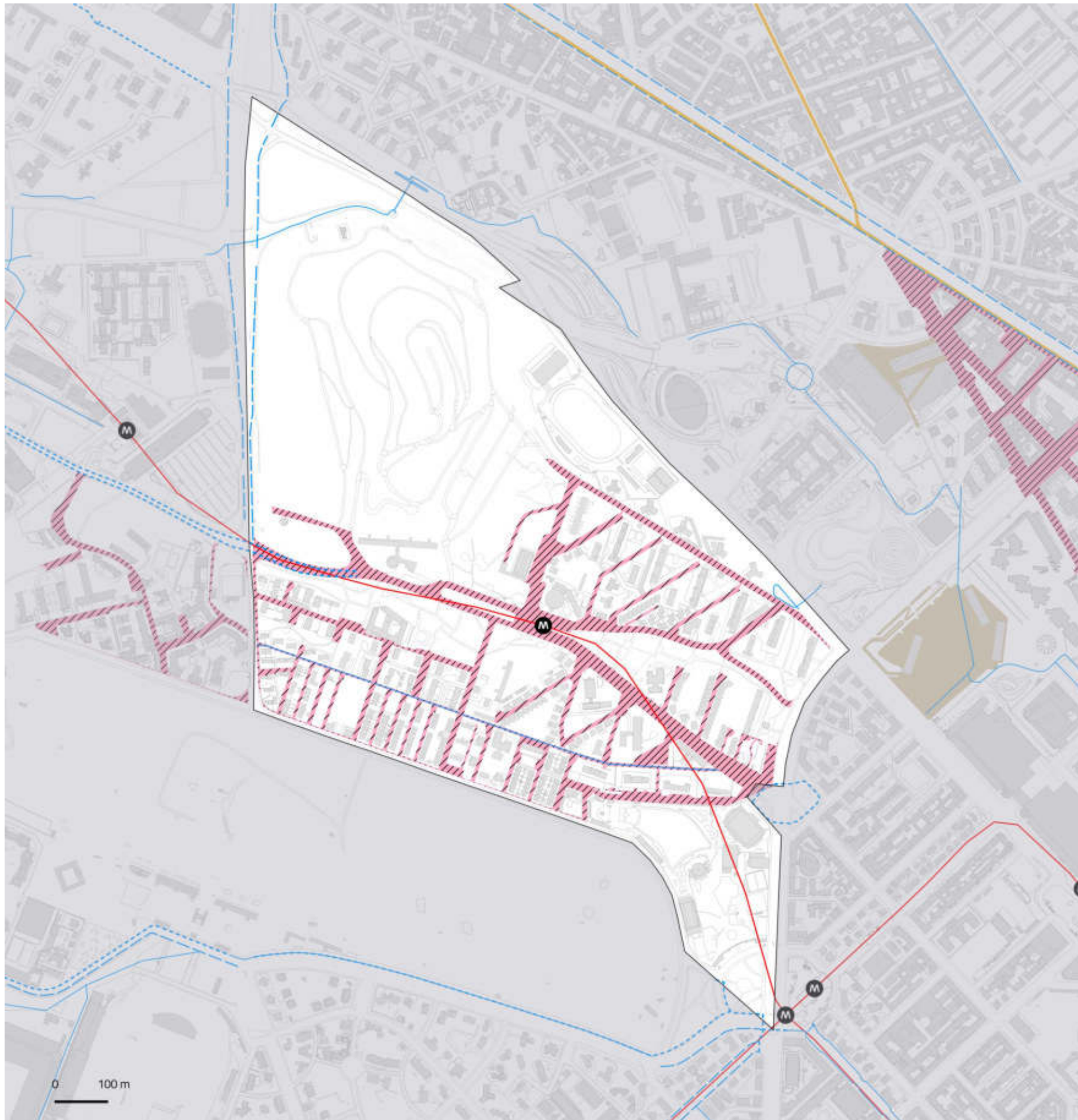


- in programma
- in corso
- in esercizio
- Edifici pubblici
- Luoghi di culto
- Teatri e musei
- Servizi abitativi
- Viabilità
- Ambiente
- Scuole e biblioteche
- Servizi sociali
- Sport
- Trasporto pubblico
- Mobilità dolce
- Piazza

NIL 66

QT 8

Mobilità e Accessibilità



	Fermate rete metropolitana	Fermate rete ferroviaria	Rete ciclopedonale
In esercizio	1	0	1.416 m
In progetto (medio termine)	0	0	771 m
In programma (lungo termine)	0	0	509 m
			0 stazioni Bike sharing

3.074 m²
Zone 30 esistenti

870.762 m²
Ambiti ad alta accessibilità

107.945 m²
Zone 30 previste

85,0%
Ambiti ad alta accessibilità in relazione alla superficie del NIL

1
Parcheggi pubblici

Rete metropolitana
● In esercizio
● In progetto
● In programma

Rete tramviaria
— In esercizio
— In progetto
— In programma

Aree pedonali
■ Esistenti
■ Previste

Rete ferroviaria
● In esercizio
● In progetto
● In programma

Rete ciclopedonale
— In esercizio
— In progetto
— In programma

Zone 30
■ Esistenti
■ Previste

NIL 67

Portello



Dati socio-demografici

0,9 km²
Superficie

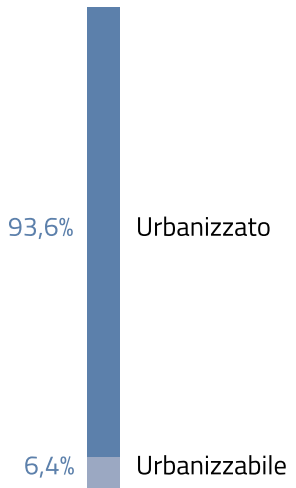
0,5%
della superficie di Milano

9.252 ab/km²
Densità abitativa

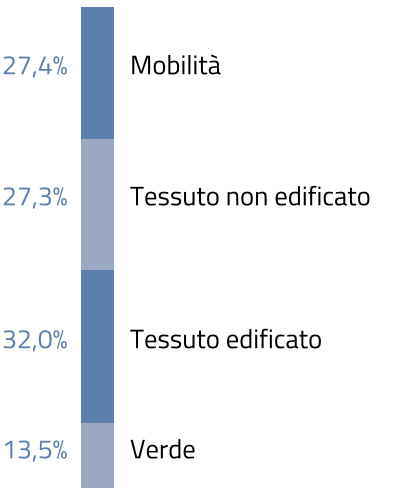
3.978
Famiglie

10,2%
Popolazione straniera

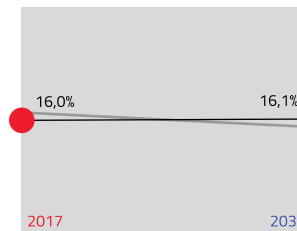
Componenti del suolo




Uso prevalente del suolo nel TUC



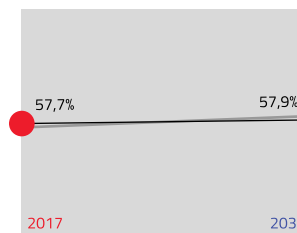
Giovani (da 0 a 18 anni)




Residenti



Adulti (da 19 a 64 anni)

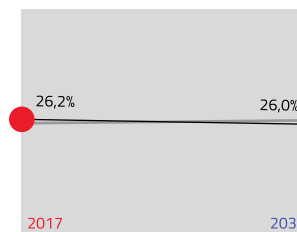


Indice di dipendenza strutturale




Rapporto tra popolazione da 0 a 14 anni e oltre 65 anni / da 15 a 64 anni

Anziani (oltre 65 anni)



Indice di vecchiaia



Rapporto tra la popolazione oltre 64 anni / da 0 a 14 anni

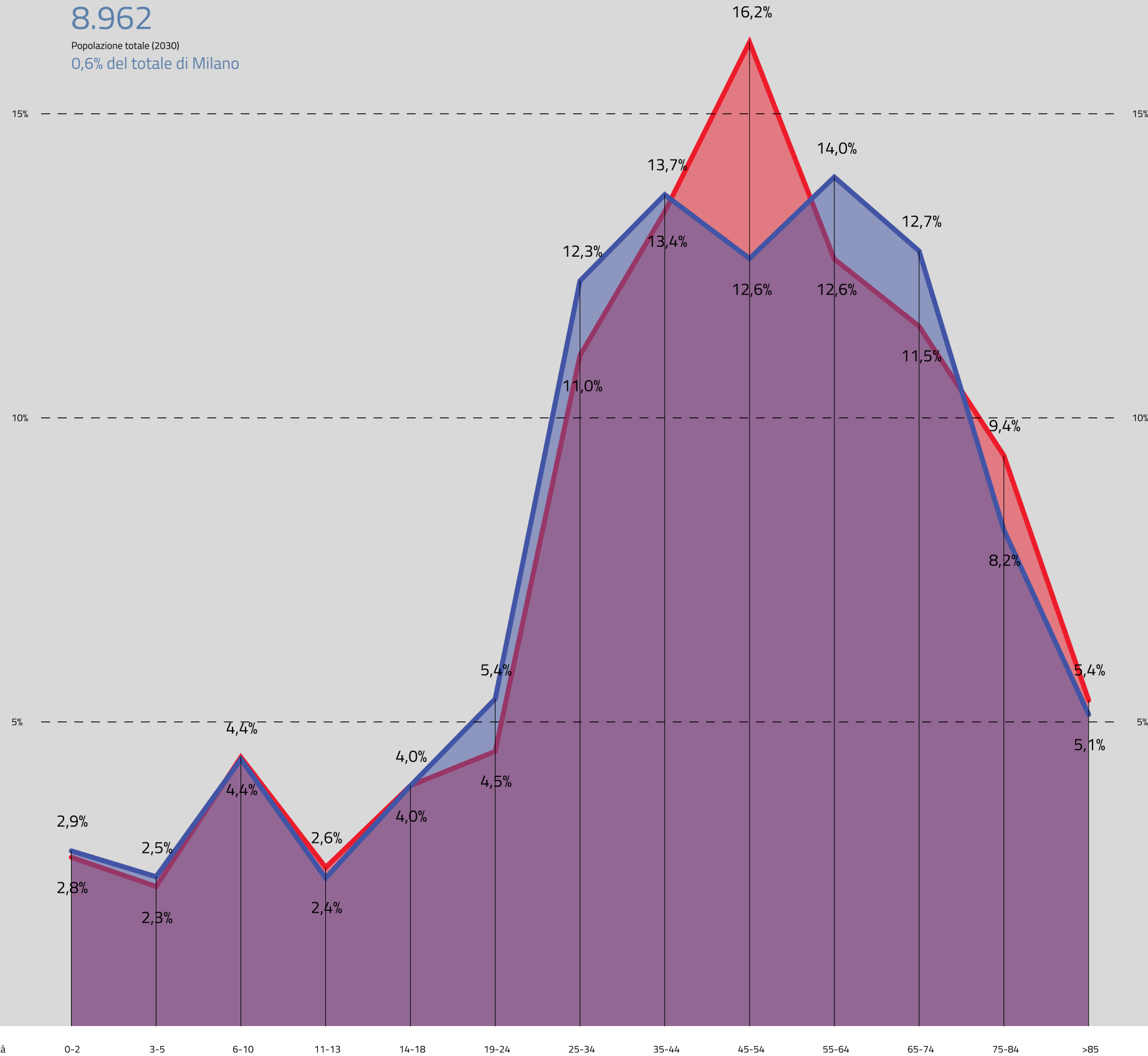
2030
2017

8.327

Popolazione totale (2017)
0,6% del totale di Milano

8.962

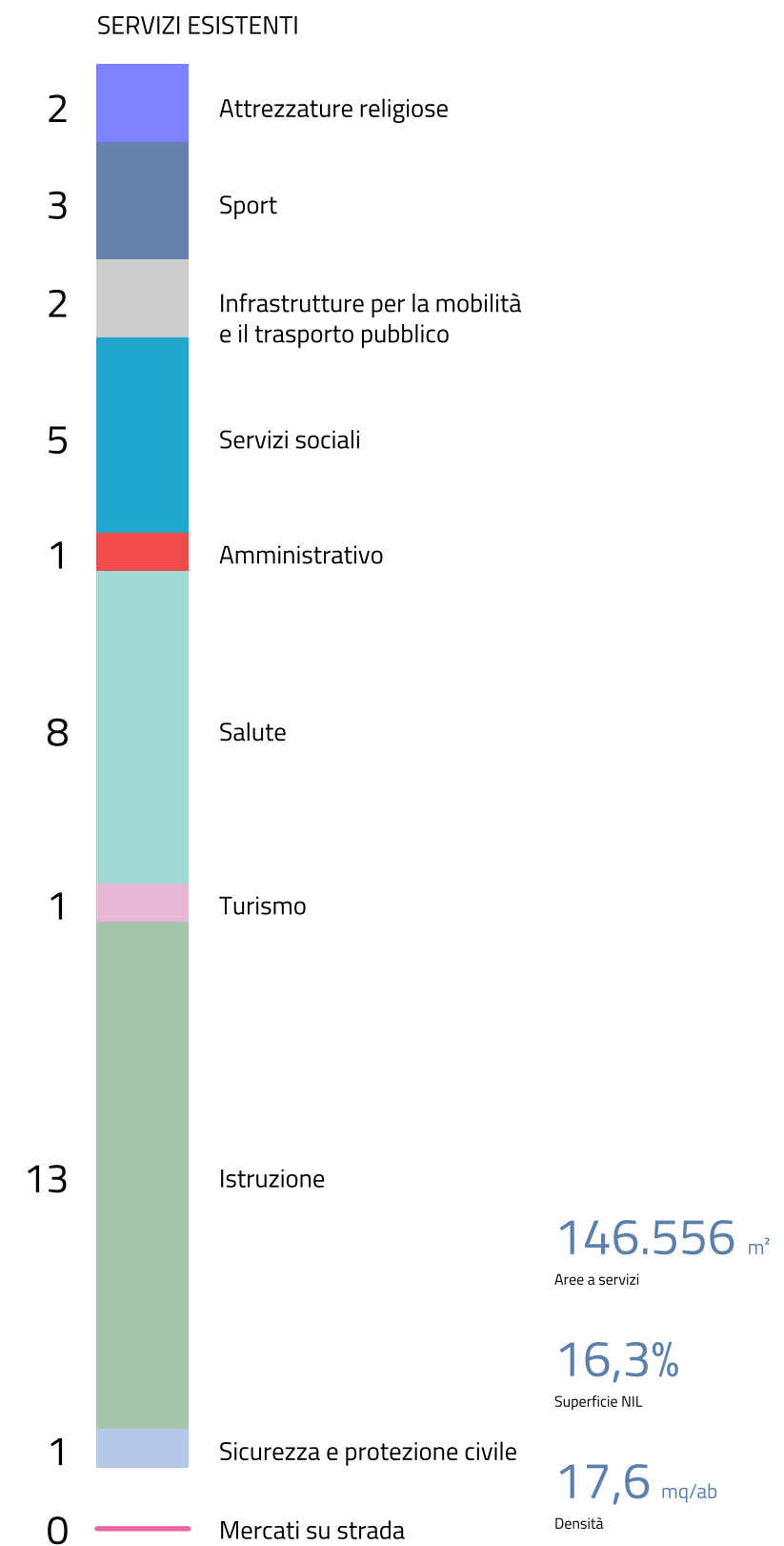
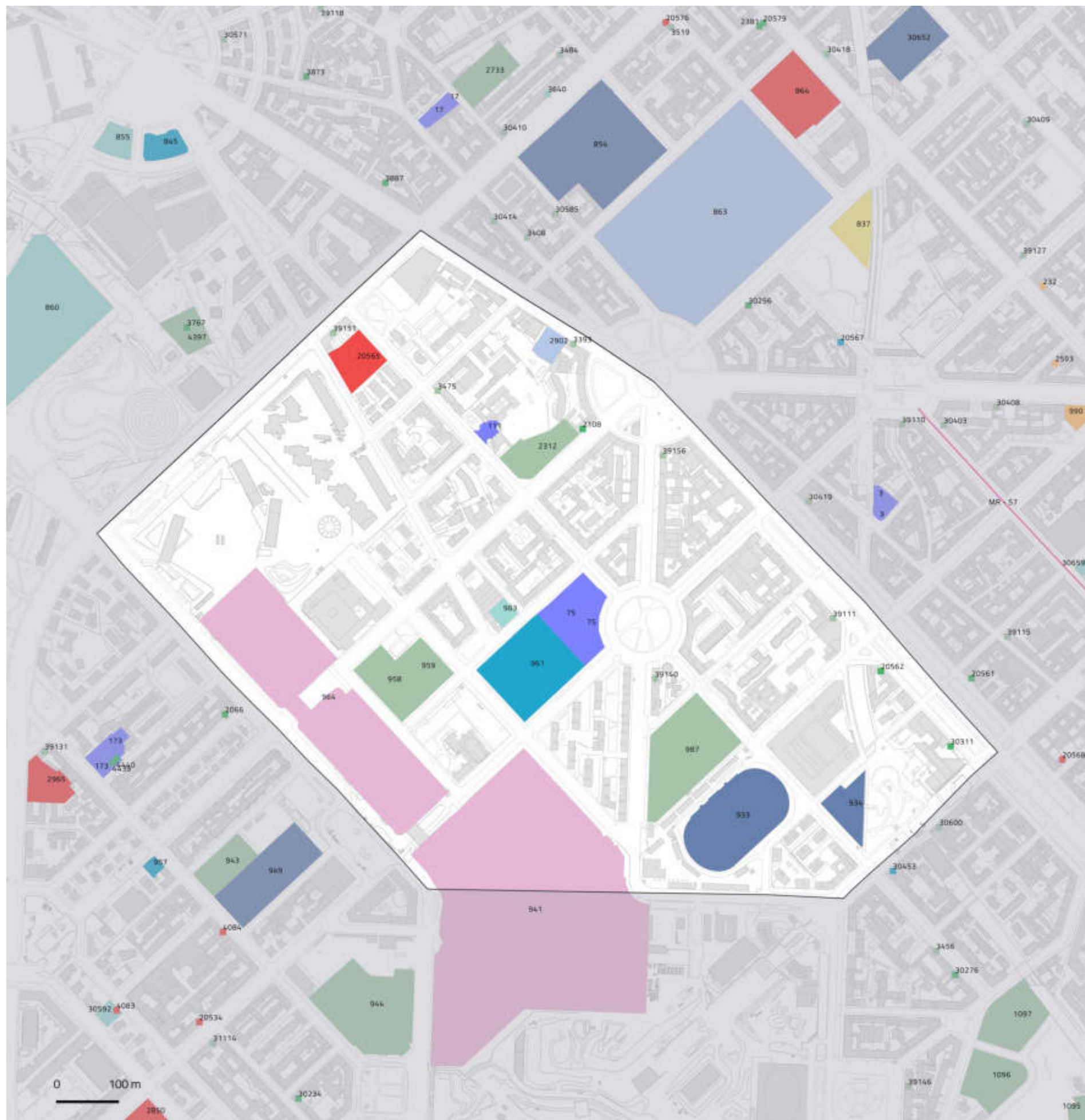
Popolazione totale (2030)
0,6% del totale di Milano



NIL 67

Portello

Dotazione dei servizi esistenti



NIL 67

Portello

Il sistema del verde e delle acque

VERDE ESISTENTE

83.120 m²

Verde urbano complessivo

54,9% – 45.647 m² esistente
45,1% – 37.473 m² ambientale



2.086

Alberi

9.077

Filari

VERDE PREVISTO

1.536 m²

Verde di nuova previsione



100,0% – 1.536,3 m² norme transitorie non attuate

- Verde urbano esistente
- Verde ambientale
- Alberi monumentali
- Aree destinate all'agricoltura
- Parco Regionale
- Aree boscate
- Giardini condivisi
- Orti urbani
- Verde di nuova previsione
- Nuovi boschi
- Nuovi parchi urbani
- Piantumazioni previste
- Proposta perimetro PASM
- PLIS Media Valle del Lambro
- Proposta PLIS Martesana
- Parco Agricolo Ticinello
- Tracciato riapertura Navigli
- Reticolo idrico
- Progetto riapertura Navigli

0 100 m



NIL 67

Portello

Rigenerazione e trasformazione

AREE SOTTOPOSTE A NORMA TRANSITORIA – IN ATTUAZIONE

112.481,8 m² 19.582,2 m²

Norme transitorie
in attuazione

Aree a verde

21,8% – 4.268,2 m² ambientale
78,2% – 15.313,9 m² urbano

AREE SOTTOPOSTE A NORMA TRANSITORIA – IN PREVISIONE

115.212,6 m² 1.536,3 m²

Norme transitorie
non attuate

Aree a verde

28,0% – 4.268,2 m² ambientale
72,0% – 1.105,7 m² urbano

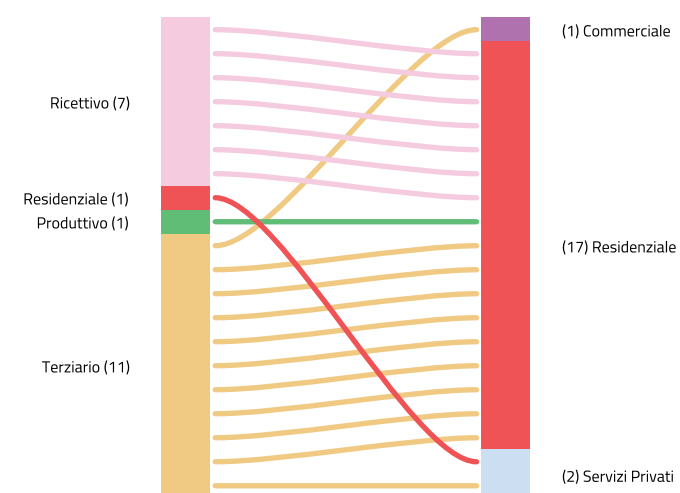
VALORI TOTALI

227.694,4 m² 25,0%

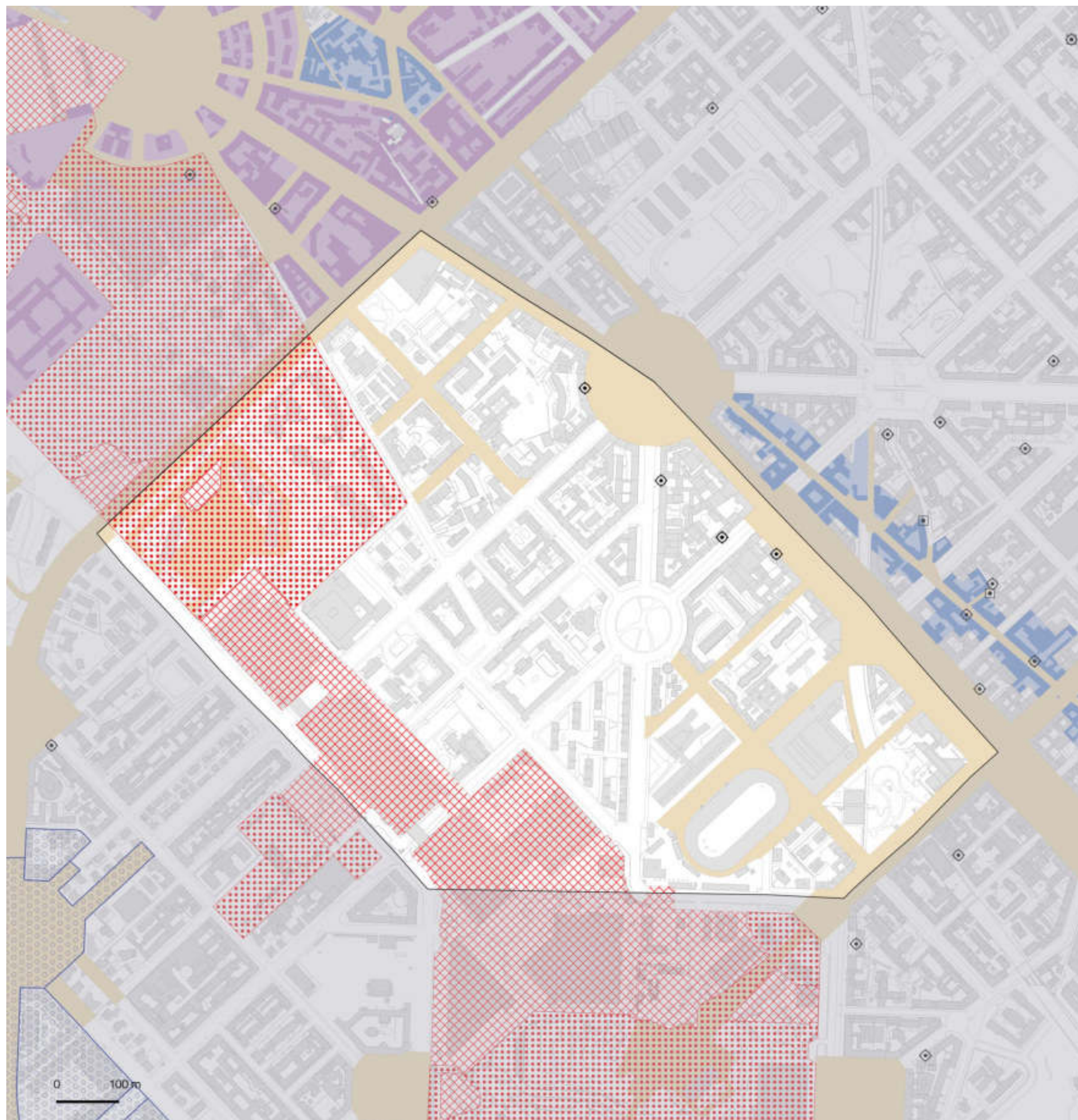
Norme transitorie

Superficie del NIL

DESTINAZIONI E CAMBI D'USO



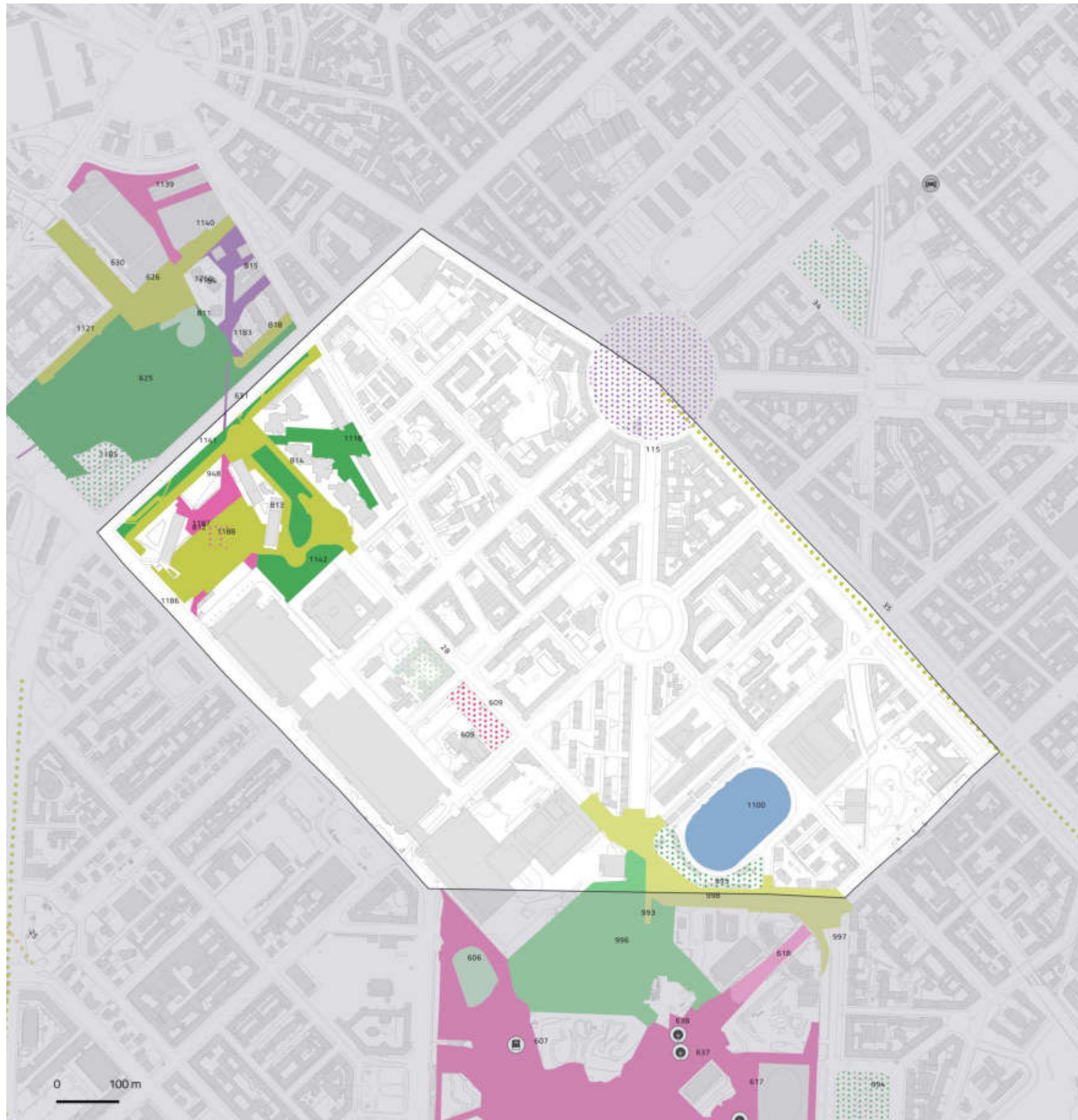
- Piazze
- Grandi Funzioni Urbane
- Nodi di interscambio
- Nuclei Storici Esterni
- Rigenerazione Ambientale
- Ambiti di Rinnovamento Urbano (ARU)
- Spazi a vocazione pedonale
- Norma Transitoria (attuata)
- Norma Transitoria (Non Attuata)
- Patrimonio edilizio dismesso comunale
- Patrimonio edilizio dismesso privato
- Piani Attuativi obbligatori
- Comunicazione Inizio Lavori Asseverata
- Permesso di Costruire Convenzionato
- Segnalazione Certificata di Inizio Attività
- Permesso di costruire



NIL 67

Portello

Opere pubbliche



ID	Nome
28	PIAZZA TURR
65	ITINERARIO CICLABILE EUROVELO 5
115	RIQ. PIAZZA FIRENZE-ITINERARIO CICLABILE
607	PIAZZA ELSA MORANTE
609	CASERMA POLIZIA LOCALE
609	CASERMA POLIZIA LOCALE
631	PASSERELLA CICLOPEDONALE
812	PIAZZA GINO VALLE
813	VIA ALDO ROSSI
814	SOTTOPASSO VIA GATTAMELATA
948	VIA GARDELLA
993	PARCHEGGIO INTERRATO
995	ATTREZZATURA SPORTIVA ALL'APERTO
996	PARCO CITY LIFE
998	VIALE DUILIO
1100	VELODROMO MASPES-VIGORELLI
1118	VIA MARCO ULPIO TRIANO
1141	AREA VERDE
1142	AREA VERDE E PISTA CICLABILE
1186	AREA VERDE VIALE SCARAMPO
1187	PIAZZA GINO VALLE
1188	VIA ALDO ROSSI

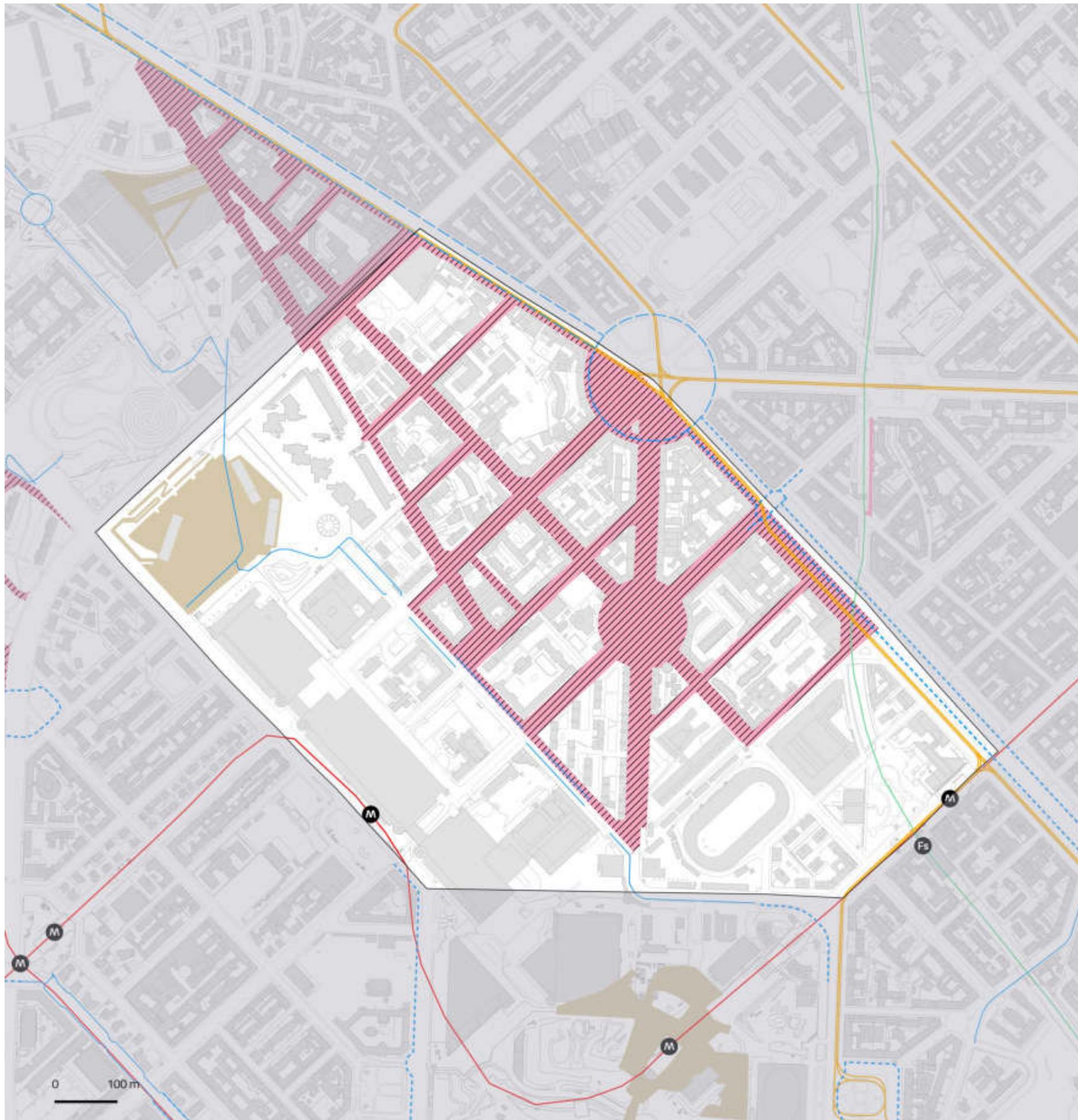
in programma
in corso
in esercizio

- Edifici pubblici
- Luoghi di culto
- Teatri e musei
- Servizi abitativi
- Viabilità
- Ambiente
- Scuole e biblioteche
- Servizi sociali
- Sport
- Trasporto pubblico
- Mobilità dolce
- Piazza

NIL 67

Portello

Mobilità e Accessibilità



	Fermate rete metropolitana	Fermate rete ferroviaria	Rete ciclopedonale
In esercizio	1	0	1.445 m
In progetto (medio termine)	0	0	645 m
In programma (lungo termine)	0	0	797 m
			0 stazioni Bike sharing

33.653 m²
Aree pedonali esistenti

4.925 m²
Zone 30 esistenti

791.486 m²
Ambiti ad alta accessibilità

158.457 m²
Zone 30 previste

87,0%
Ambiti ad alta accessibilità in relazione alla superficie del NIL

4
Parcheggi pubblici

Rete metropolitana
● In esercizio
● In progetto
● In programma

Rete tramviaria
— In esercizio
— In progetto
— In programma

Aree pedonali
■ Esistenti
■ Previste

Rete ferroviaria
● In esercizio
● In progetto
● In programma

Rete ciclopedonale
— In esercizio
— In progetto
— In programma

Zone 30
■ Esistenti
■ Previste

NIL 68

Pagano



Dati socio-demografici

1,3 km²
Superficie

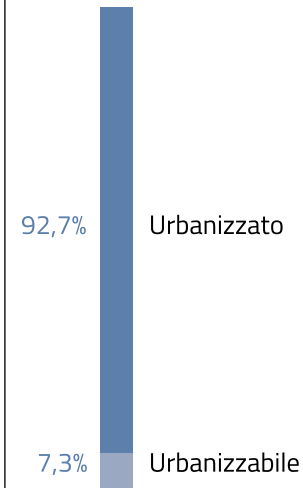
0,7%
della superficie di Milano

13.436 ab/km²
Densità abitativa

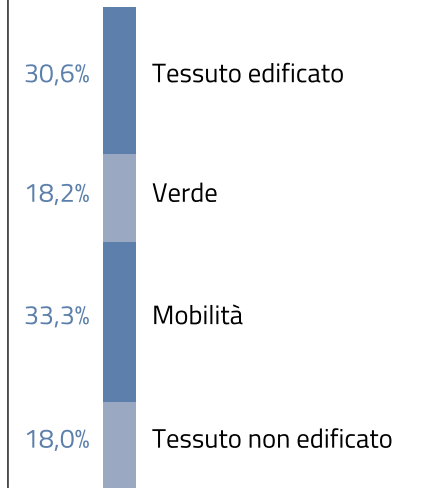
8.083
Famiglie

9,4%
Popolazione straniera

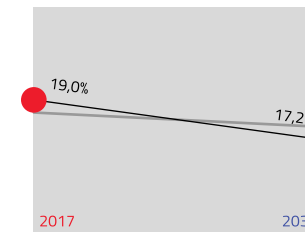
Componenti del suolo



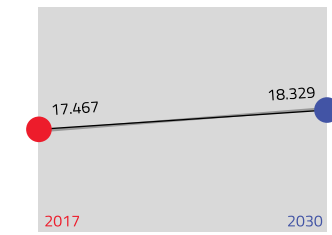
Uso prevalente del suolo nel TUC



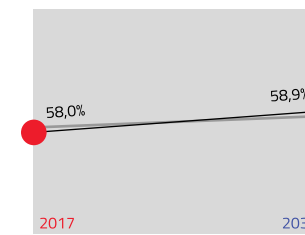
Giovani (da 0 a 18 anni)



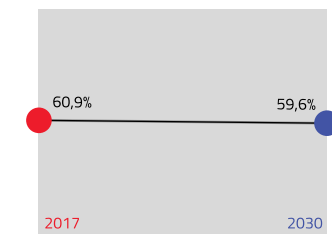
Residenti



Adulti (da 19 a 64 anni)

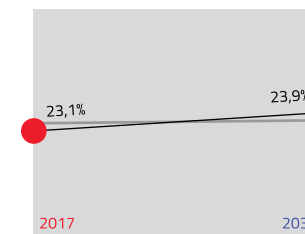


Indice di dipendenza strutturale

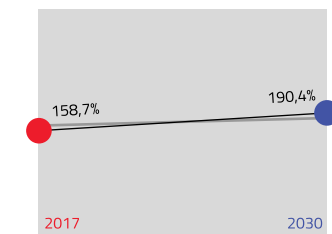


Rapporto tra popolazione da 0 a 14 anni e oltre 65 anni / da 15 a 64 anni

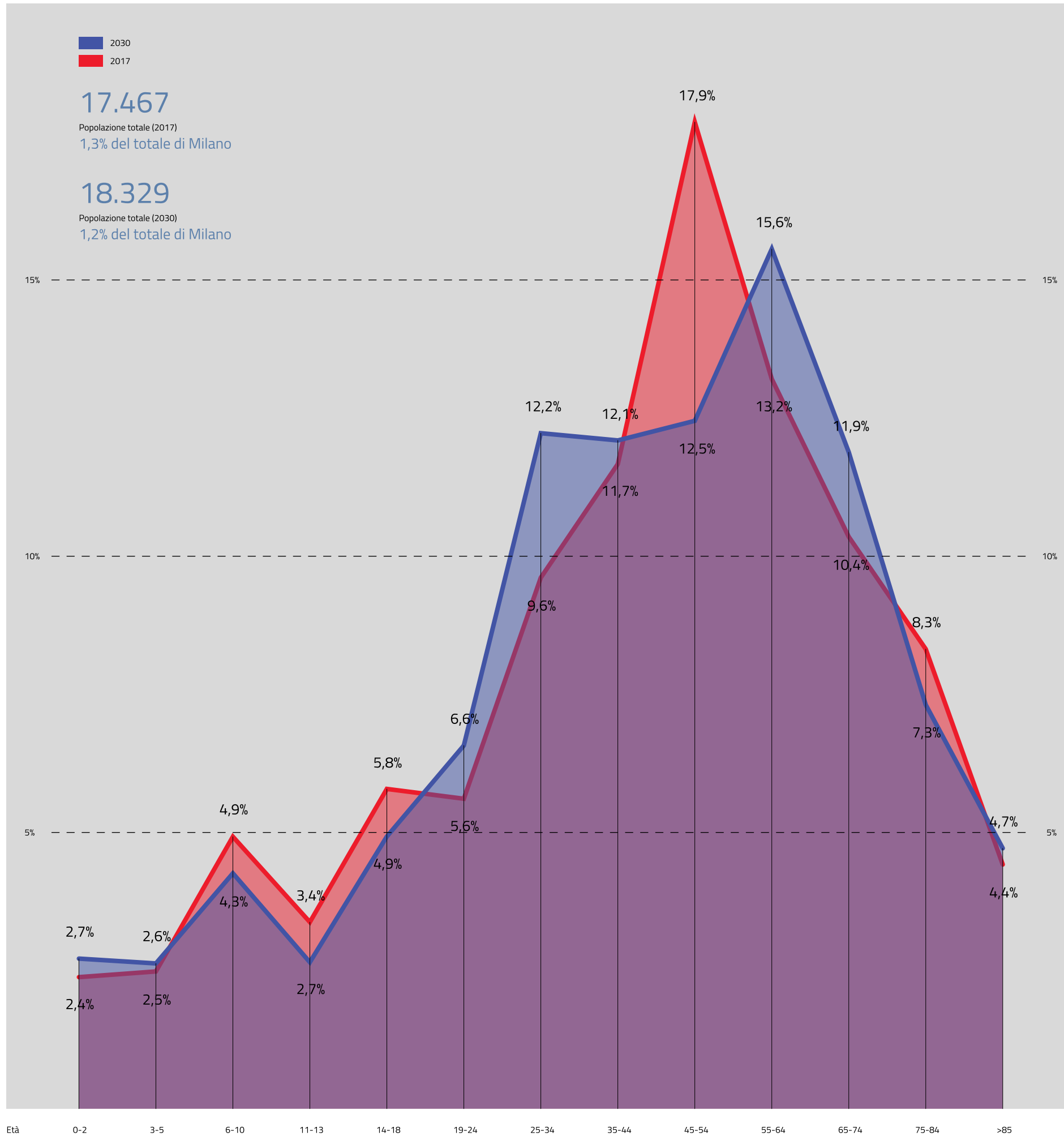
Anziani (oltre 65 anni)



Indice di vecchiaia



Rapporto tra la popolazione oltre 64 anni / da 0 a 14 anni



17.467

Popolazione totale (2017)
1,3% del totale di Milano

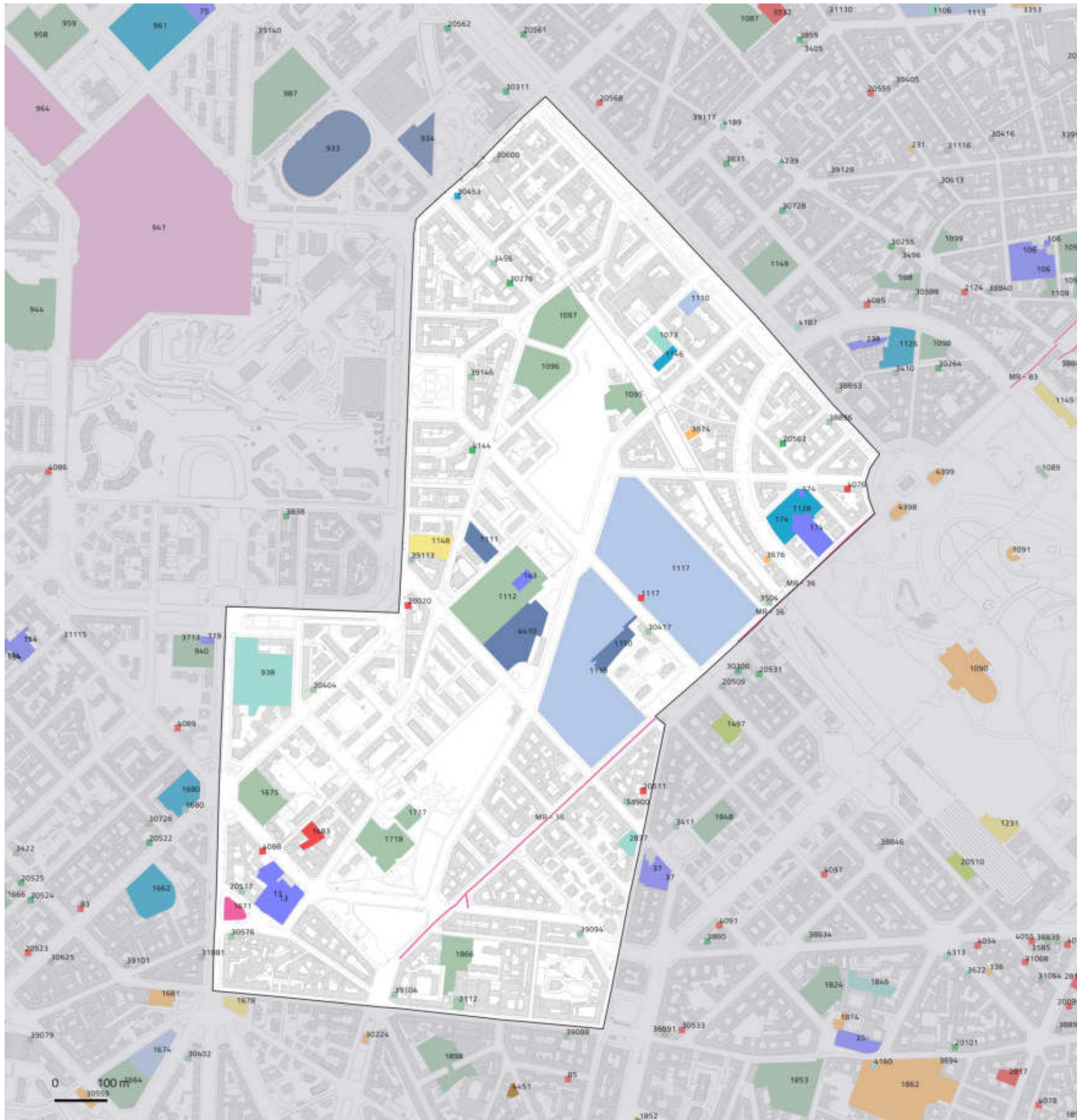
18.329

Popolazione totale (2030)
1,2% del totale di Milano

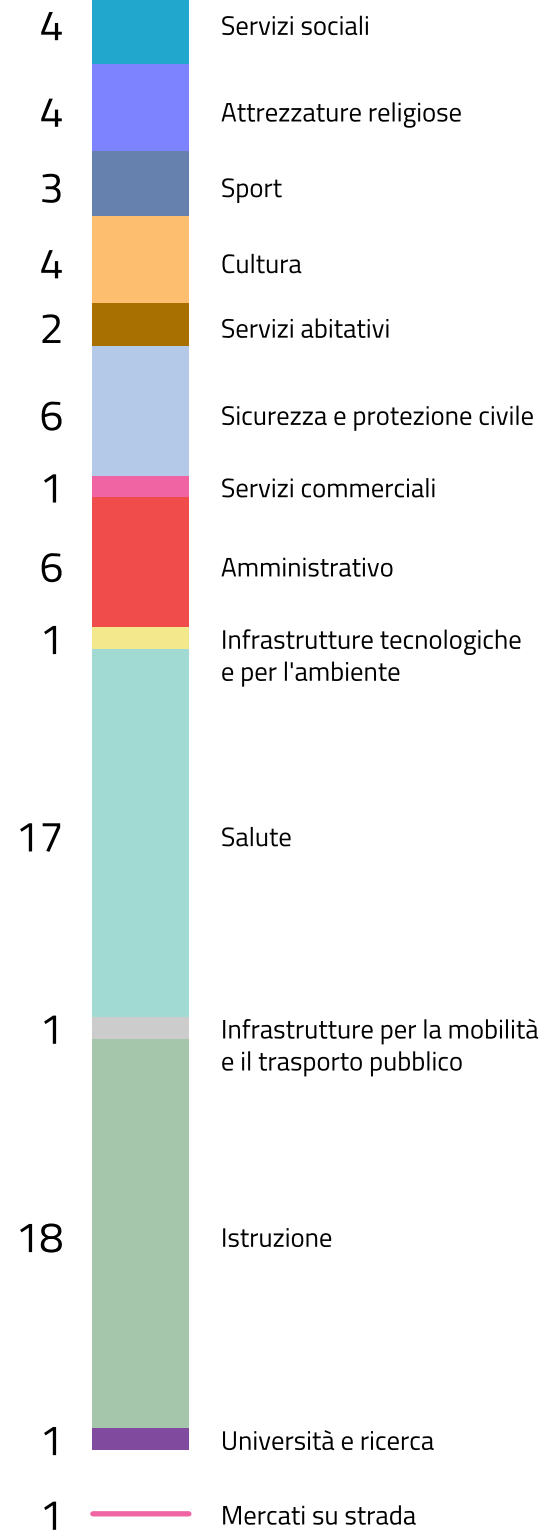
NIL 68

Pagano

Dotazione dei servizi esistenti



SERVIZI ESISTENTI



202.090 m²

Aree a servizi

15,5%

Superficie NIL

11,6 mq/ab

Densità

NIL 68

Pagano

Il sistema del verde e delle acque

VERDE ESISTENTE

153.647 m²

Verde urbano complessivo

76,6% – 117.767 m² esistente

23,4% – 35.880 m² ambientale



78

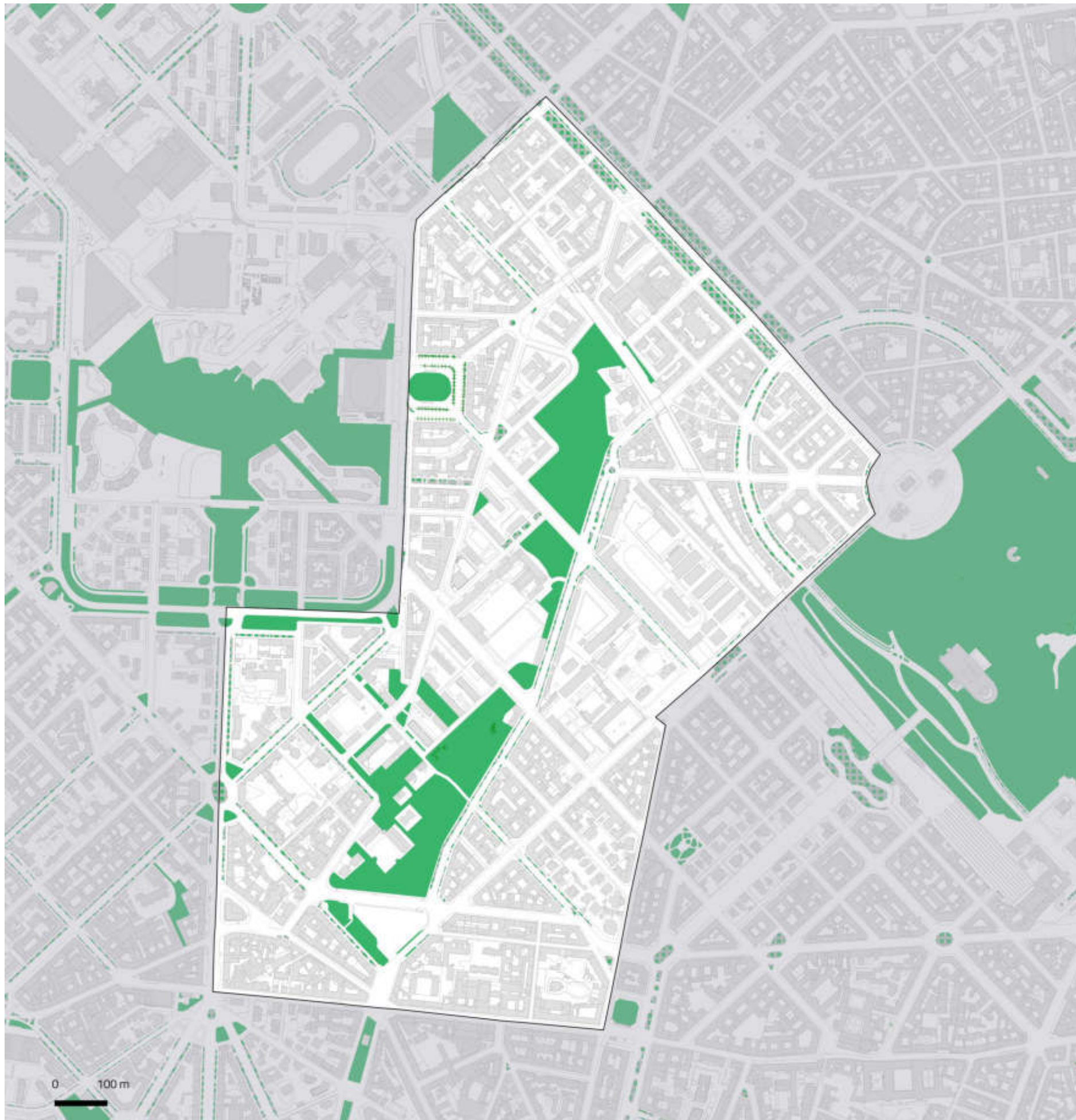
Alberi monumentali

3.407

Alberi

11.714

Filari



- Verde urbano esistente
- Verde ambientale
- Alberi monumentali
- Aree destinate all'agricoltura
- Parco Regionale
- Aree boscate
- Giardini condivisi
- Orti urbani
- Verde di nuova previsione

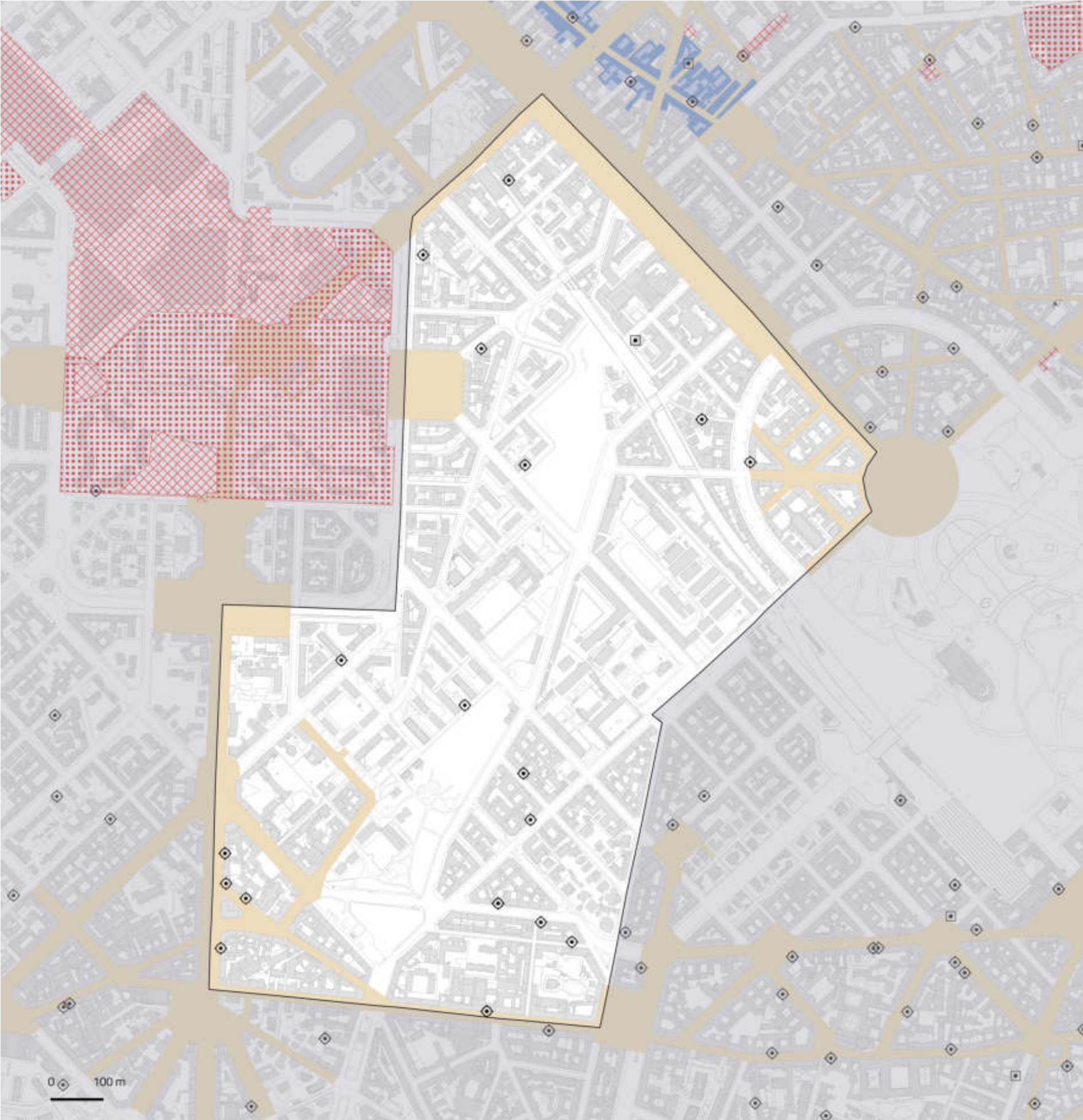
- Nuovi boschi
- Nuovi parchi urbani
- Piantumazioni previste
- Proposta perimetro PASM
- PLIS Media Valle del Lambro
- Proposta PLIS Martesana
- Parco Agricolo Ticinello
- Tracciato riapertura Navigli
- Reticolo idrico
- Progetto riapertura Navigli

Pagano

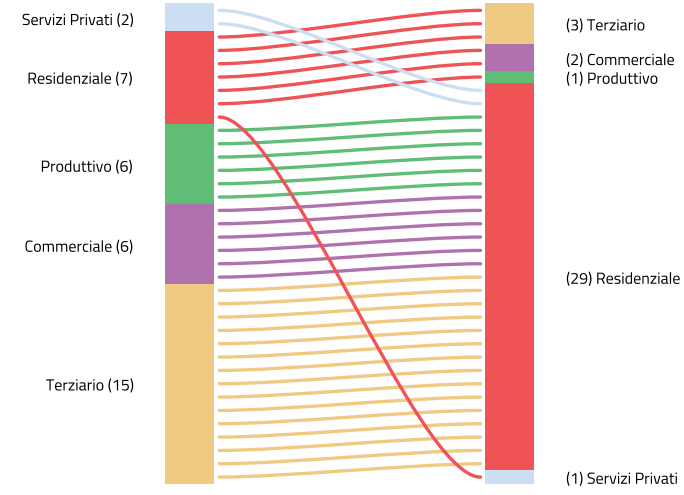
Rigenerazione e trasformazione

0 m²
Norme transitorie
in attuazione

0 m²
Norme transitorie
non attuate



DESTINAZIONI E CAMBI D'USO



- Piazze

Grandi Funzioni Urbane

Nodi di interscambio

Nuclei Storici Esterni

Rigenerazione Ambientale

Ambiti di Rinnovamento Urbano (ARU)

Spazi a vocazione pedonale

Norma Transitoria (attuata)
- Norma Transitoria (Non Attuata)

Patrimonio edilizio dismesso comunale

Patrimonio edilizio dismesso privato

Piani Attuativi obbligatori

Comunicazione Inizio Lavori Asseverata

Permesso di Costruire Convenzionato

Segnalazione Certificata di Inizio Attività

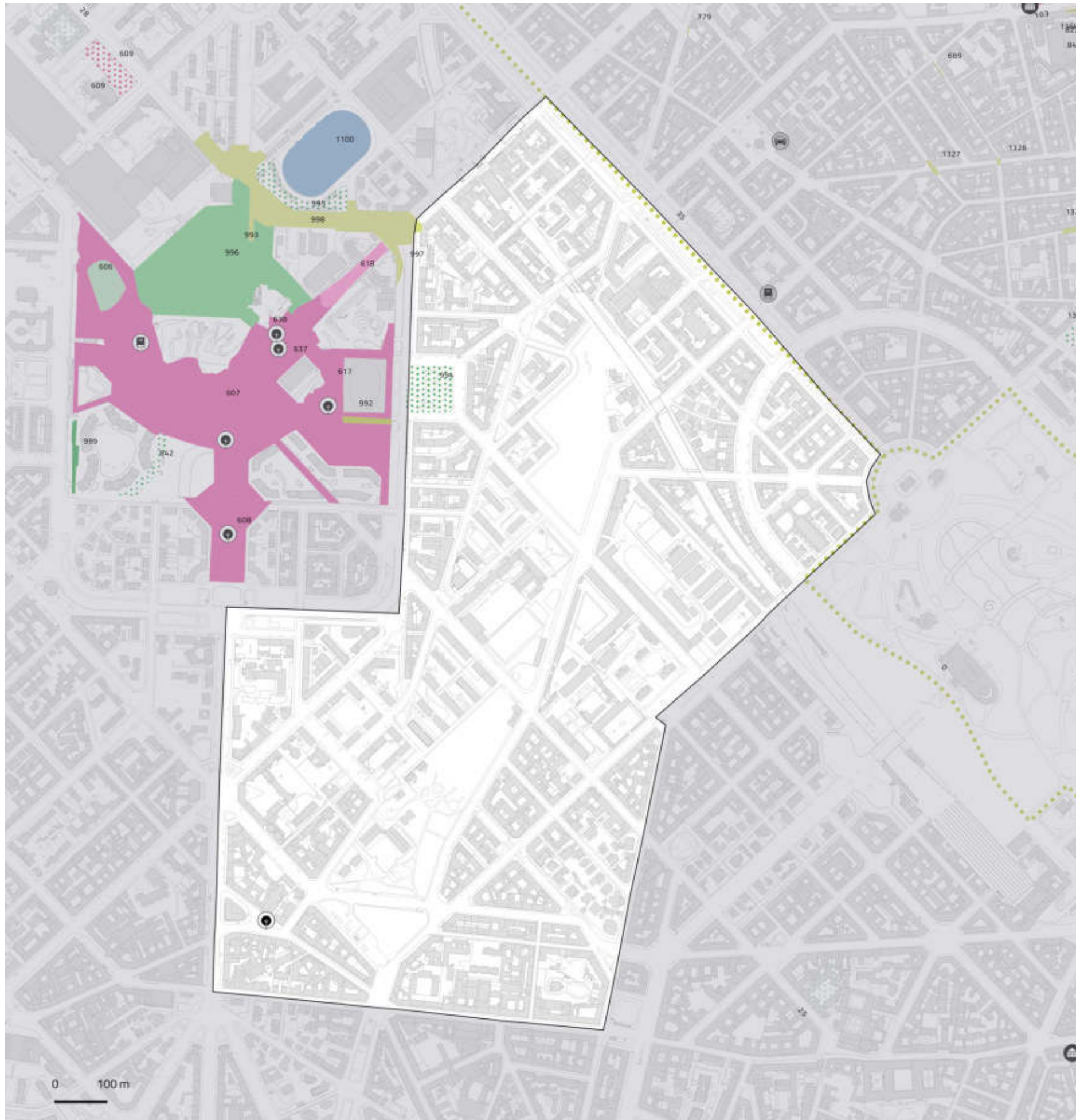
Permesso di costruire

NIL 68

Pagano

Opere pubbliche

ID	Nome
0	MOBILITA' CICLISTICA DUOMO-PORTA SEMPIONE
65	ITINERARIO CICLABILE EUROVELO 5
994	AREA VERDE PIAZZA VI FEBBRAIO
998	VIALE DUILIO

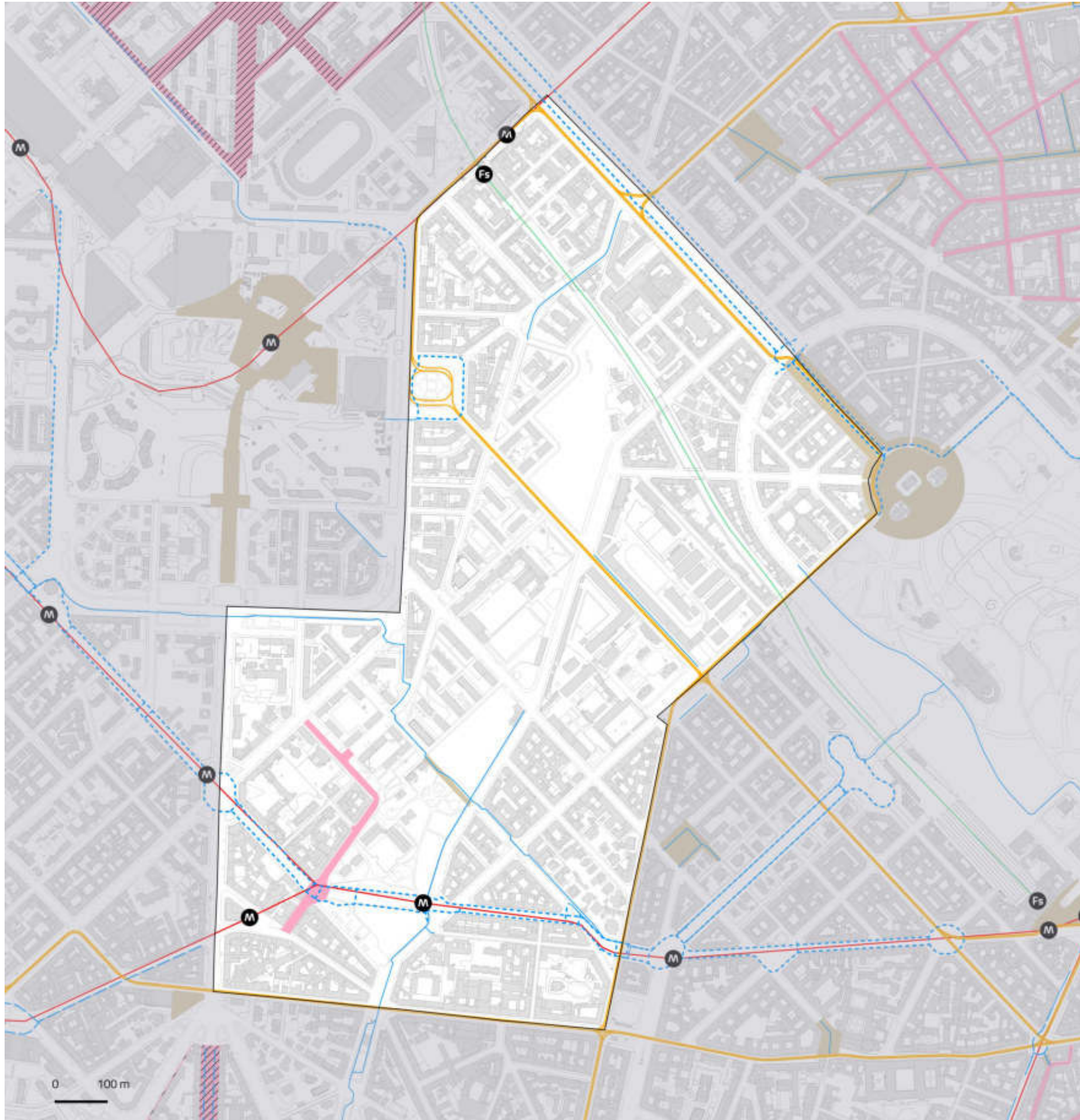


- in programma
- in corso
- in esercizio
- Edifici pubblici
- Luoghi di culto
- Teatri e musei
- Servizi abitativi
- Viabilità
- Ambiente
- Scuole e biblioteche
- Servizi sociali
- Sport
- Trasporto pubblico
- Mobilità dolce
- Piazza

NIL 68

Pagano

Mobilità e Accessibilità



	Fermate rete metropolitana	Fermate rete ferroviaria	Rete ciclopedonale
In esercizio	3	1	2.621 m
In progetto (medio termine)	0	0	0 m
In programma (lungo termine)	0	0	3.492 m

7 stazioni
Bike sharing

6.852 m²
Aree pedonali esistenti

7.223 m²
Zone 30 esistenti

1.290.713 m²
Ambiti ad alta accessibilità

100,0%
Ambiti ad alta accessibilità
in relazione alla
superficie del NIL

5
Parcheggi pubblici

Rete metropolitana	Rete tramviaria	Aree pedonali
In esercizio	In esercizio	Esistenti
In progetto	In progetto	Previste
In programma	In programma	
Rete ferroviaria	Rete ciclopedonale	Zone 30
In esercizio	In esercizio	Esistenti
In progetto	In progetto	Previste
In programma	In programma	

NIL 69

Sarpi



Dati socio-demografici

1,8 km²

Superficie

1,0%

della superficie di Milano

17.122 ab/km²

Densità abitativa

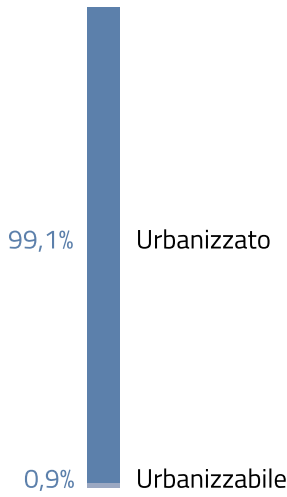
14.684

Famiglie

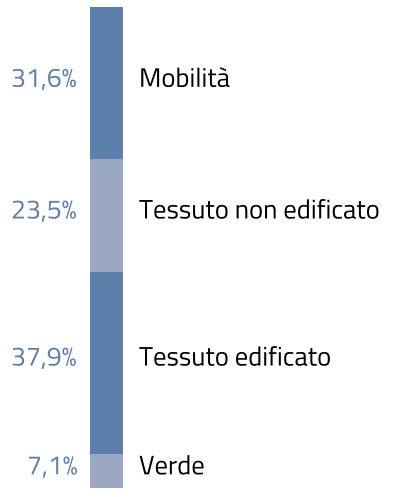
16,6%

Popolazione straniera


Componenti del suolo




Uso prevalente del suolo nel TUC




Giovani (da 0 a 18 anni)




Residenti



Adulti (da 19 a 64 anni)




Indice di dipendenza strutturale

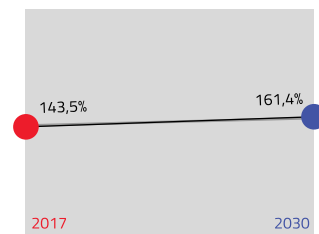


Rapporto tra popolazione da 0 a 14 anni e oltre 65 anni / da 15 a 64 anni

Anziani (oltre 65 anni)



Indice di vecchiaia



Rapporto tra la popolazione oltre 64 anni / da 0 a 14 anni

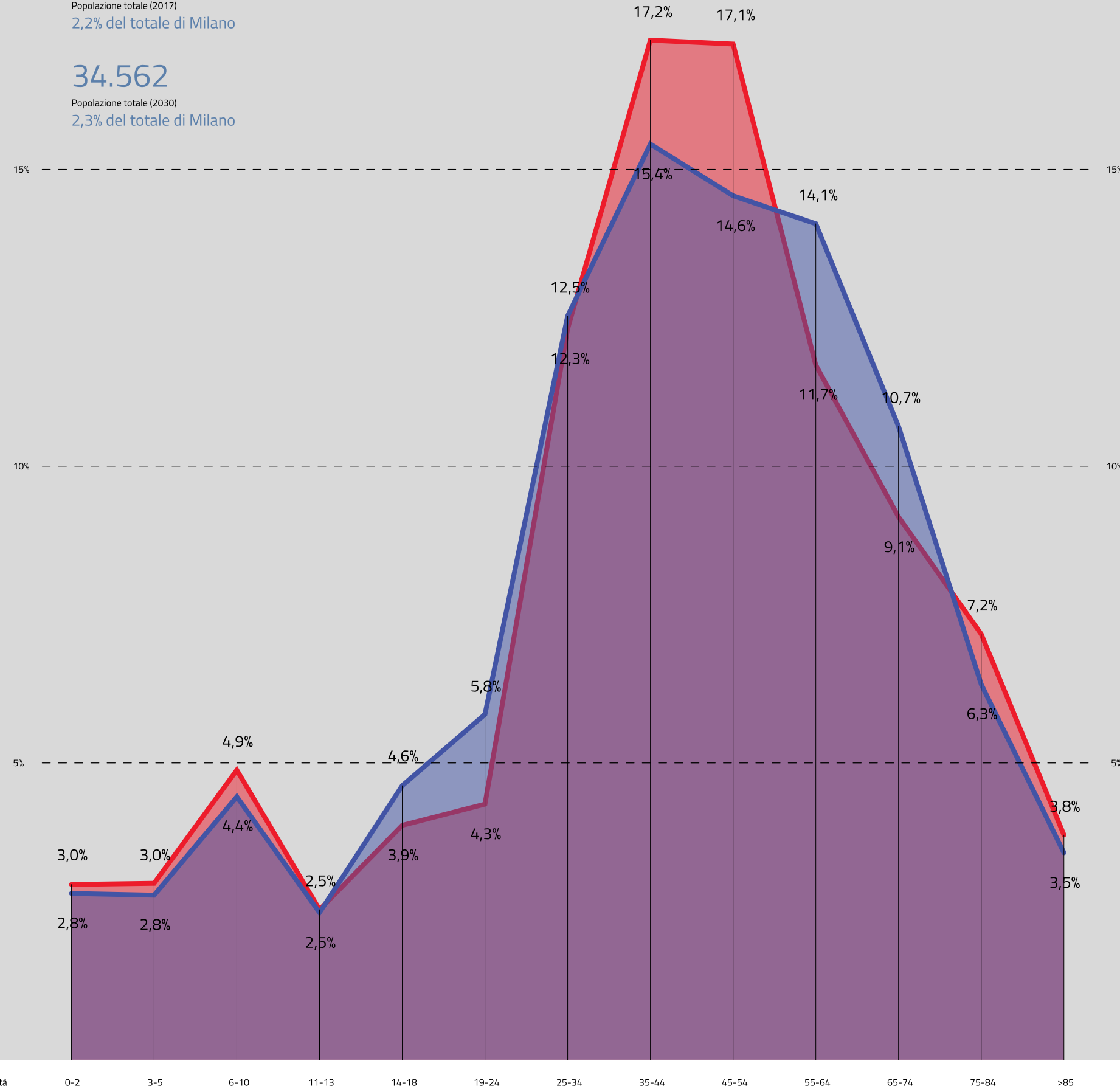
2030
2017

30.820

Popolazione totale (2017)
2,2% del totale di Milano

34.562

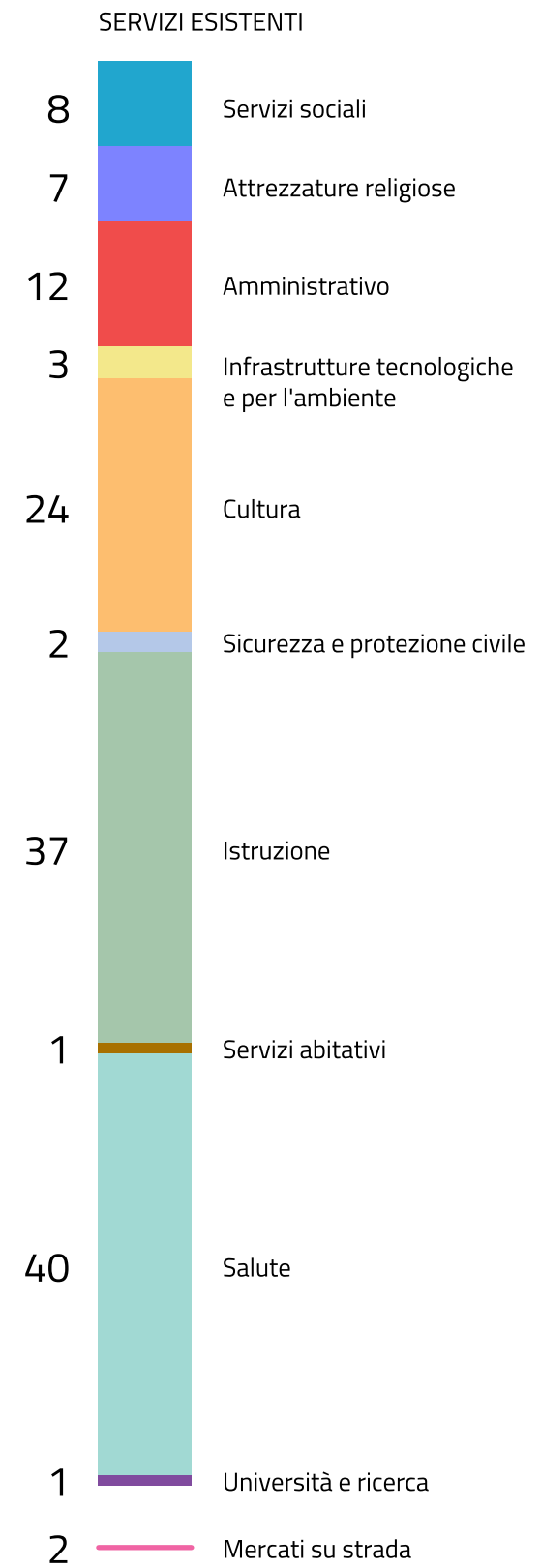
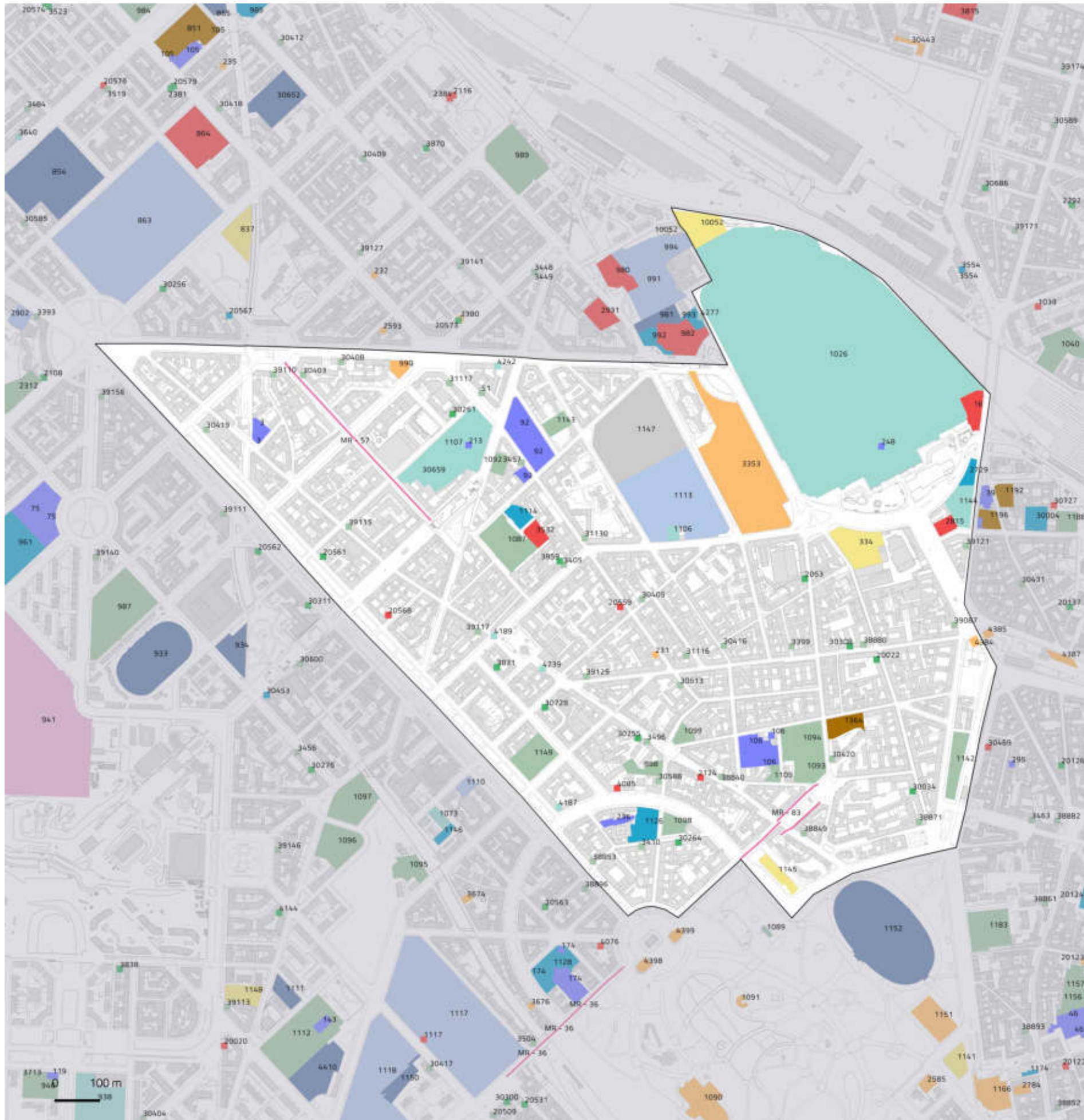
Popolazione totale (2030)
2,3% del totale di Milano



NIL 69

Sarpi

Dotazione dei servizi esistenti



NIL 69

Sarpi

Il sistema del verde e delle acque

VERDE ESISTENTE

76.506 m²

Verde urbano complessivo

16,4% – 12.544 m² esistente
83,6% – 63.962 m² ambientale

1

Alberi monumentali

2.697 m²

Giardini condivisi

2.770

Alberi

11.853

Filari

-
- Verde urbano esistente
 - Verde ambientale
 - Alberi monumentali
 - Aree destinate all'agricoltura
 - Parco Regionale
 - Aree boscate
 - Giardini condivisi
 - Orti urbani
 - Verde di nuova previsione
 - Nuovi boschi
 - Nuovi parchi urbani
 - Piantumazioni previste
 - Proposta perimetro PASM
 - PLIS Media Valle del Lambro
 - Proposta PLIS Martesana
 - Parco Agricolo Ticinello
 - Tracciato riapertura Navigli
 - Reticolo idrico
 - Progetto riapertura Navigli

NIL 69

Sarpi

Rigenerazione e trasformazione

AREE SOTTOPOSTE A NORMA TRANSITORIA – IN ATTUAZIONE

28.127,8 m²

Norme transitorie
in attuazione

896,9 m²

Aree a verde

412,4 m²

Aree a servizi

100,0% – 896,9 m² ambientale

AREE SOTTOPOSTE A NORMA TRANSITORIA – IN PREVISIONE

38.846,4 m²

Norme transitorie
non attuate

3.470,7 m²

Aree a servizi

VALORI TOTALI

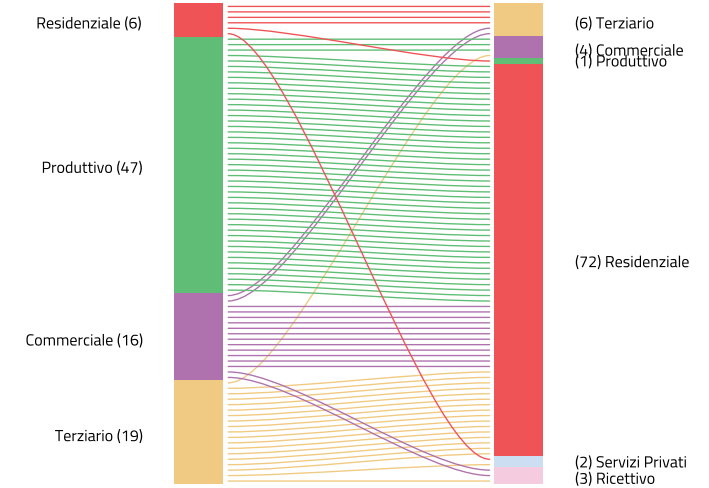
66.974,2 m²

Norme transitorie

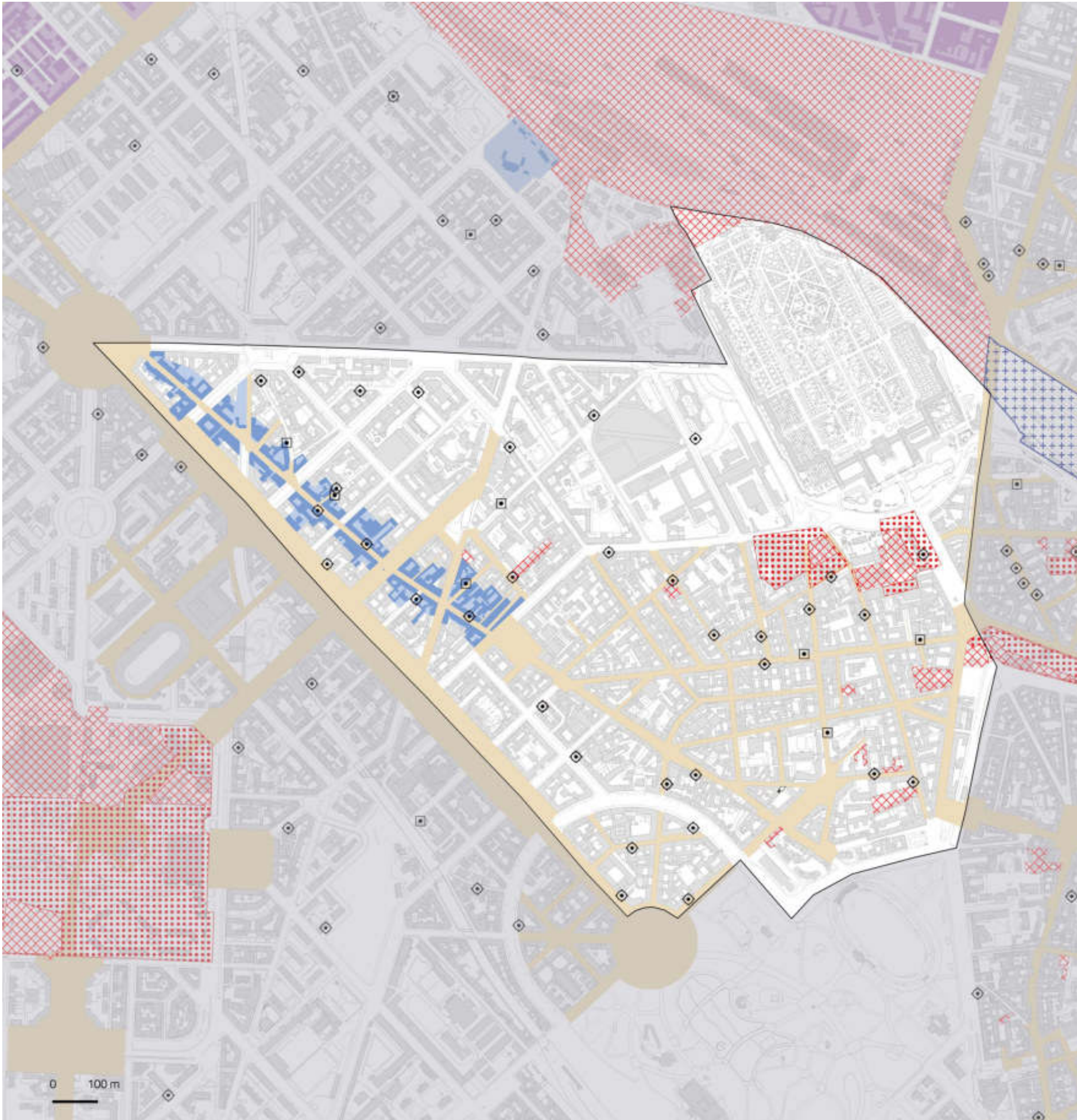
3,7%

Superficie del NIL

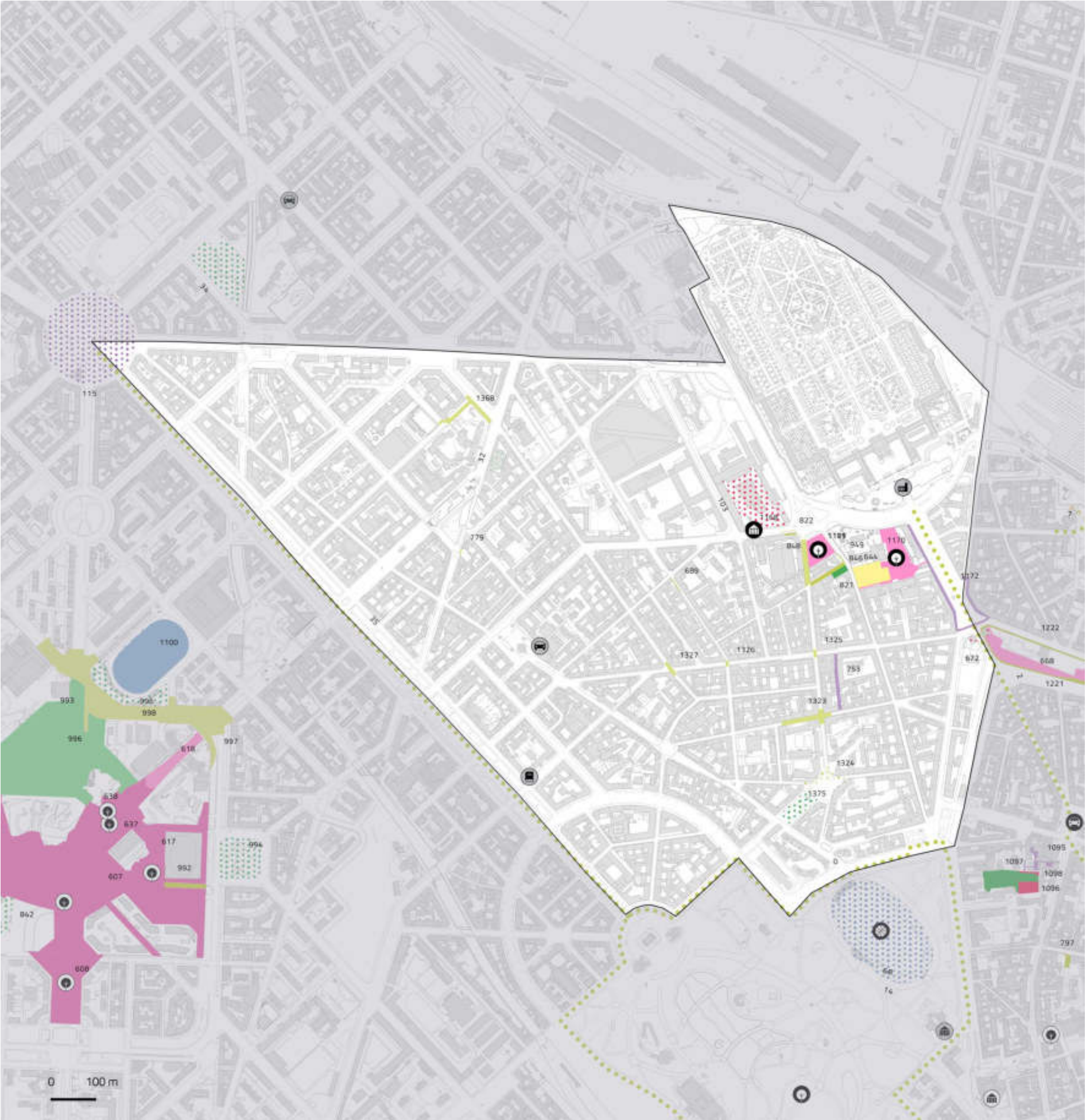
DESTINAZIONI E CAMBI D'USO



- Piazze
- Grandi Funzioni Urbane
- Nodi di interscambio
- Nuclei Storici Esterni
- Rigenerazione Ambientale
- Ambiti di Rinnovamento Urbano (ARU)
- Spazi a vocazione pedonale
- Norma Transitoria (attuata)
- Norma Transitoria (Non Attuata)
- Patrimonio edilizio dismesso comunale
- Patrimonio edilizio dismesso privato
- Piani Attuativi obbligatori
- Comunicazione Inizio Lavori Asseverata
- Permesso di Costruire Convenzionato
- Segnalazione Certificata di Inizio Attività
- Permesso di costruire



Opere pubbliche



ID	Nome
0	MOBILITA' CICLISTICA DUOMO-PORTA SEMPIONE
3	ISOLA AMBIENTALE BRERA GARIBALDI
32	SCUOLA DELL'INFANZIA INDUNO
65	ITINERARIO CICLABILE EUROVELO 5
103	IMPIANTO ELETTRICO NELLA FABBRICA DEL VAPORE
115	RIQ. PIAZZA FIRENZE-ITINERARIO CICLABILE
644	SEDE ASSOCIAZIONE DISEGNO INDUSTRIALE
672	EX CASELLO VIA VOLTA
689	RIQUALIFICAZIONE VIA ALEARDI
753	VIA BRACCIO DA MONTONE
779	MARCIAPIEDE VIA MUSSI
821	RIQUALIFICAZIONE VIA FIORAVANTI
822	AMPLIAMENTO VIA PROCACCINI
846	GIARDINO
848	RIQUALIFICAZIONE VIA NICCOLINI
949	MARCIAPIEDE VIA BRAMANTE
1168	FERMATA ATM
1169	PARCHEGGIO INTERRATO
1170	PIAZZA PORTA VOLTA
1171	PIAZZA PORTA VOLTA
1172	PISTA CICLABILE
1323	RIQ. INCROCIO VIA NICCOLINI ANGOLO VIA GIUSTI
1324	RIQUALIFICAZIONE STRADALE VIA CESARIANO
1325	RIQUALIFICAZIONE INCROCIO VIA SARPI VIA NICCOLINI
1326	RIQUALIFICAZIONE INCROCIO VIA SARPI VIA ROSMINI
1327	RIQUALIFICAZIONE INCROCIO VIA SARPI VIA LOMAZZO
1368	RIQ. VIA CASTELVETRO VIA SAN GALDINO VIA INDUNO
1375	RIQUALIFICAZIONE GIARDINI DI VIA CESARIANO

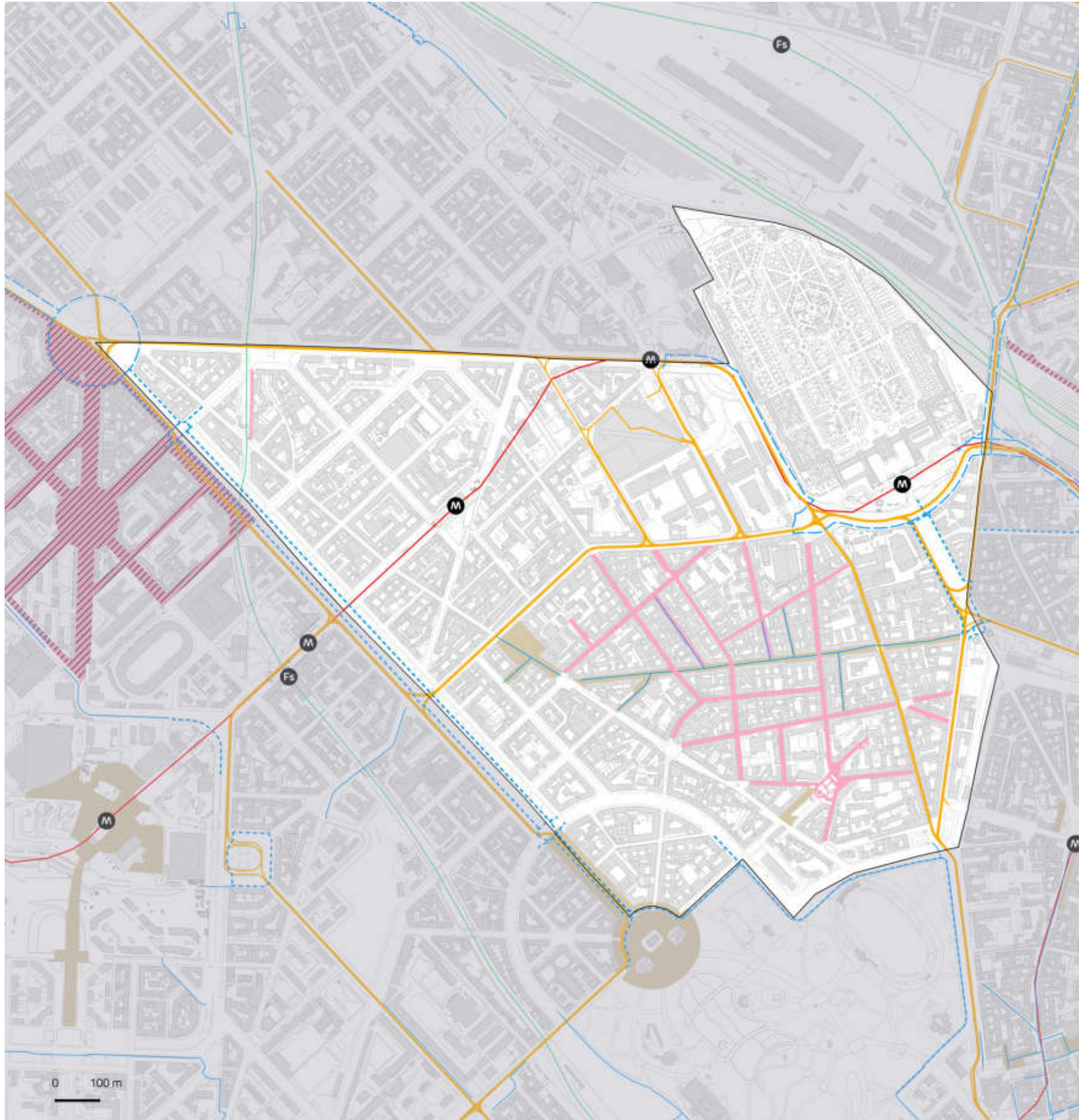
in programma
in corso
in esercizio

-    Edifici pubblici
-    Luoghi di culto
-    Teatri e musei
-    Servizi abitativi
-    Viabilità
-    Ambiente
-    Scuole e biblioteche
-    Servizi sociali
-    Sport
-    Trasporto pubblico
-    Mobilità dolce
-    Piazza

NIL 69

Sarpi

Mobilità e Accessibilità



	Fermate rete metropolitana	Fermate rete ferroviaria	Rete ciclopedonale
In esercizio	2	0	1.750 m
In progetto (medio termine)	0	0	1.346 m
In programma (lungo termine)	0	0	2.577 m

6 stazioni
Bike sharing

27.727 m²
Aree pedonali esistenti

34.993 m²
Zone 30 esistenti

1.813.288 m²
Ambiti ad alta accessibilità

100,0%
Ambiti ad alta accessibilità
in relazione alla
superficie del NIL

4
Parcheggi pubblici

Rete metropolitana
● In esercizio
● In progetto
● In programma

Rete ferroviaria
● In esercizio
● In progetto
● In programma

Rete tramviaria
— In esercizio
— In progetto
— In programma

Rete ciclopedonale
— In esercizio
— In progetto
— In programma

Aree pedonali
■ Esistenti
■ Previste

Zone 30
■ Esistenti
■ Previste

NIL 70

Ghisolfia



Dati socio-demografici

1,1 km²
Superficie

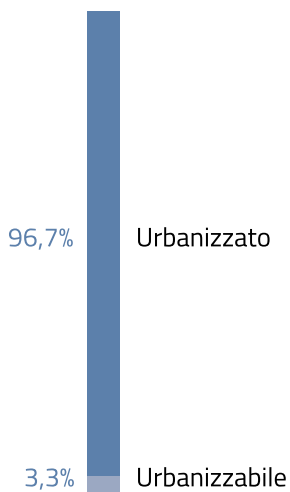
0,6%
della superficie di Milano

16.456 ab/km²
Densità abitativa

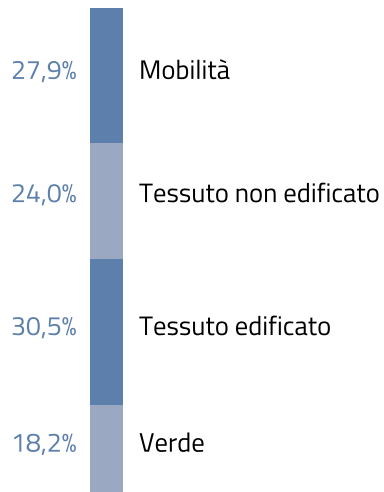
8.626
Famiglie

17,4%
Popolazione straniera


Componenti del suolo




Uso prevalente del suolo nel TUC




Giovani (da 0 a 18 anni)



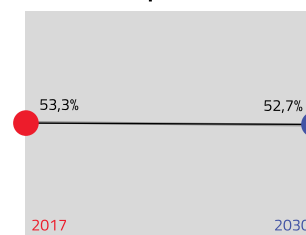
Residenti



Adulti (da 19 a 64 anni)




Indice di dipendenza strutturale

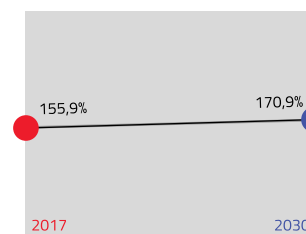


Rapporto tra popolazione da 0 a 14 anni e oltre 65 anni / da 15 a 64 anni

Anziani (oltre 65 anni)



Indice di vecchiaia



Rapporto tra la popolazione oltre 64 anni / da 0 a 14 anni

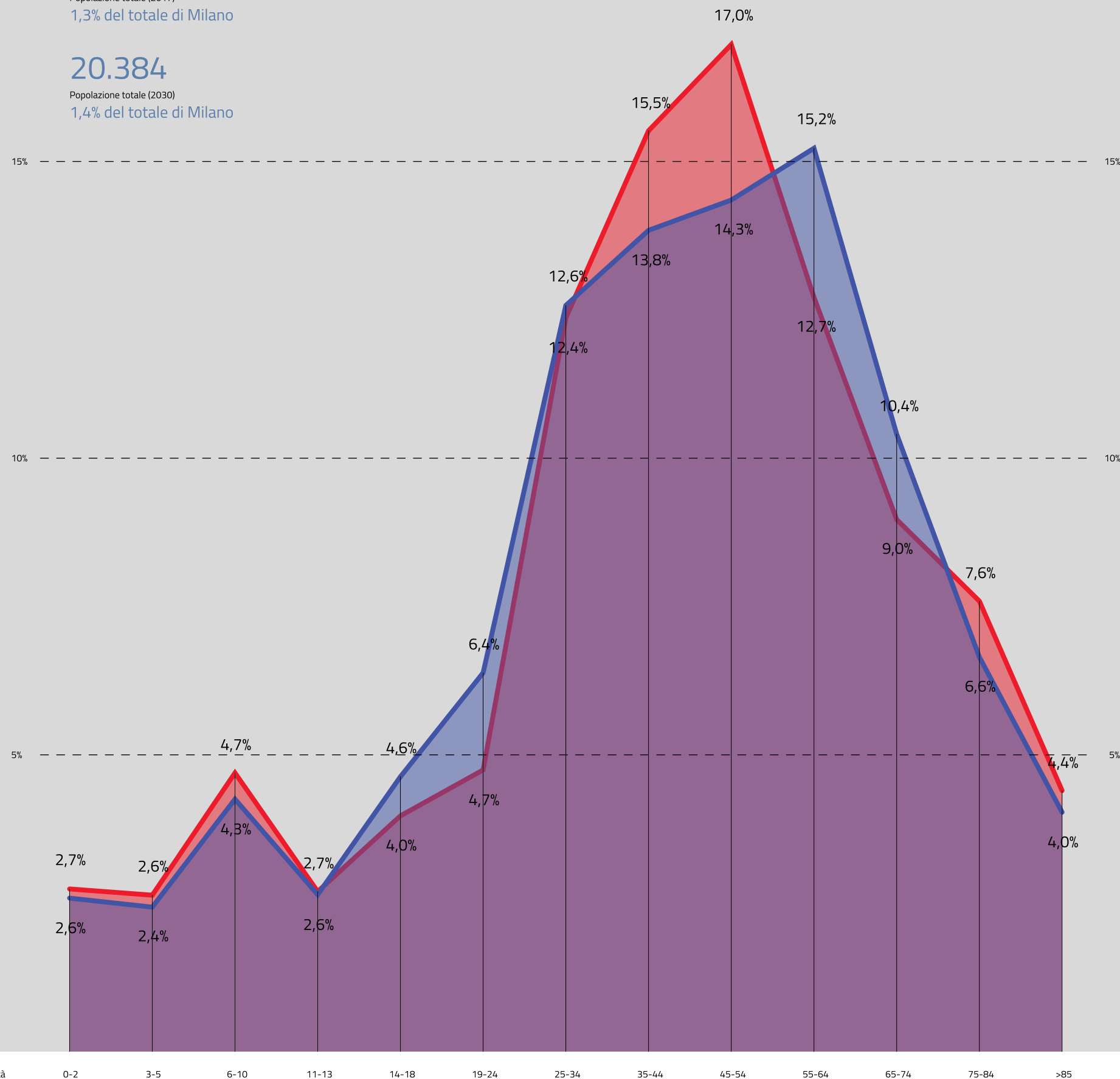
2030
2017

18.102

Popolazione totale (2017)
1,3% del totale di Milano

20.384

Popolazione totale (2030)
1,4% del totale di Milano

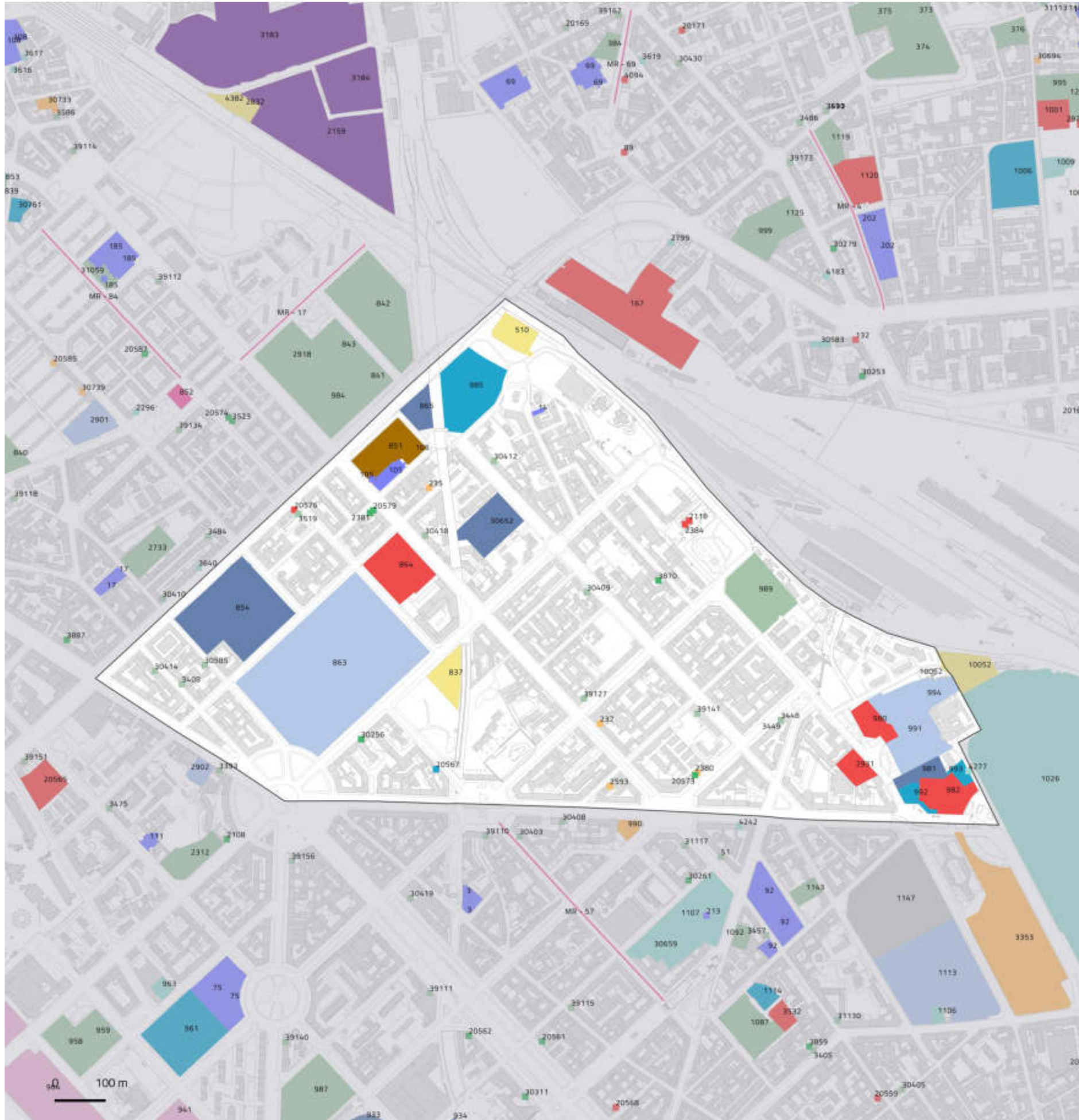


Età 0-2 3-5 6-10 11-13 14-18 19-24 25-34 35-44 45-54 55-64 65-74 75-84 >85

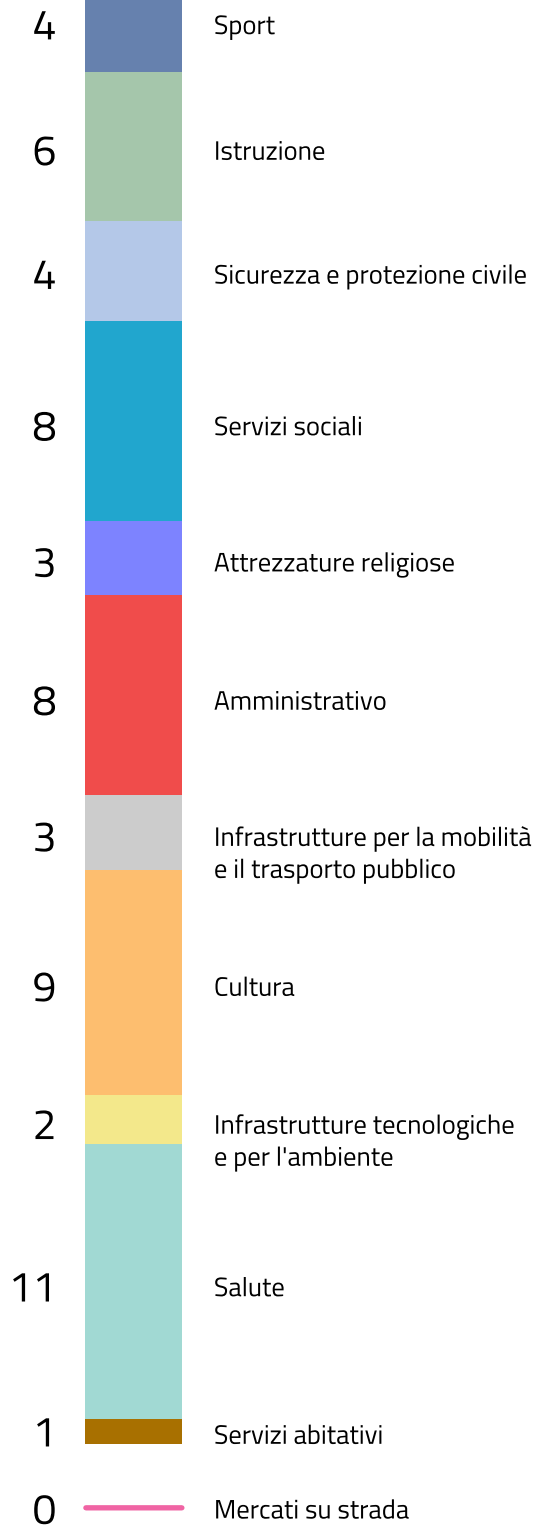
NIL 70

Ghisolfa

Dotazione dei servizi esistenti



SERVIZI ESISTENTI



212.759 m²

Aree a servizi

19,3%

Superficie NIL

11,8 mq/ab

Densità

NIL 70

Ghisolfa

Il sistema del verde e delle acque

VERDE ESISTENTE

89.540 m²

Verde urbano complessivo

69,6% – 62.321 m² esistente
30,4% – 27.219 m² ambientale



2.396

Alberi

6.479

Filari

VERDE PREVISTO

3.590 m²

Verde di nuova previsione

100,0% – 3.590 m² pertinenze indirette



45.595 m²

Aree soggette

a Parco di nuova previsione

- Verde urbano esistente
- Verde ambientale
- Alberi monumentali
- Aree destinate all'agricoltura
- Parco Regionale
- Aree boscate
- Giardini condivisi
- Orti urbani
- Verde di nuova previsione

- Nuovi boschi
- Nuovi parchi urbani
- Piantumazioni previste
- Proposta perimetro PASM
- PLIS Media Valle del Lambro
- Proposta PLIS Martesana
- Parco Agricolo Ticinello
- Tracciato riapertura Navigli
- Reticolo idrico
- Progetto riapertura Navigli

0 100 m



NIL 70

Ghisolfa

Rigenerazione e trasformazione

0 m²

Norme transitorie
in attuazione

AREE SOTTOPOSTE A NORMA TRANSITORIA – IN PREVISIONE

52.742,3 m²

Norme transitorie
non attuate

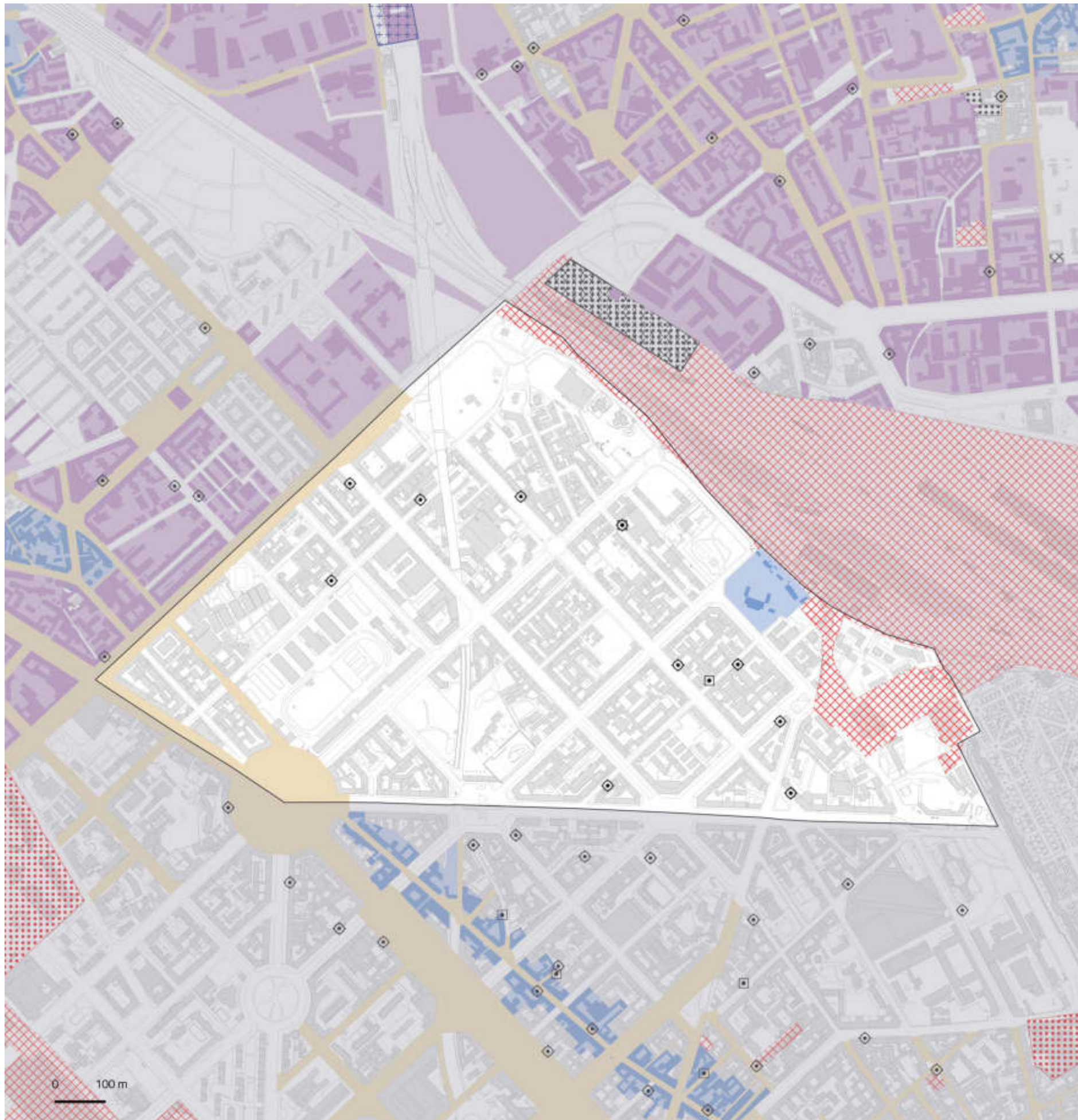
VALORI TOTALI

52.742,3 m²

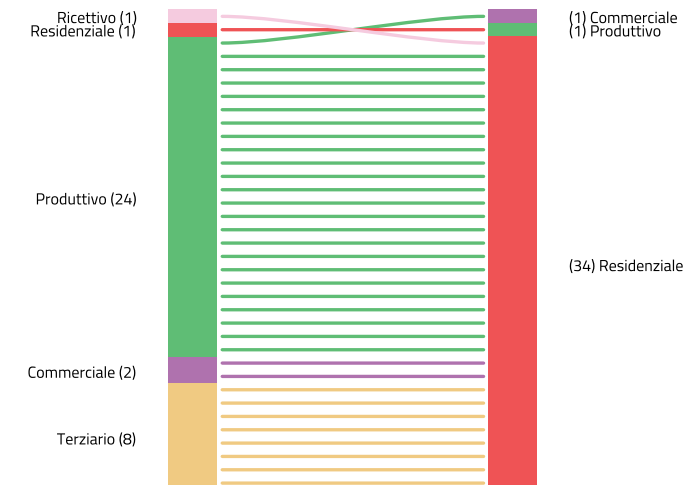
Norme transitorie

5,0%

Superficie del NIL



DESTINAZIONI E CAMBI D'USO



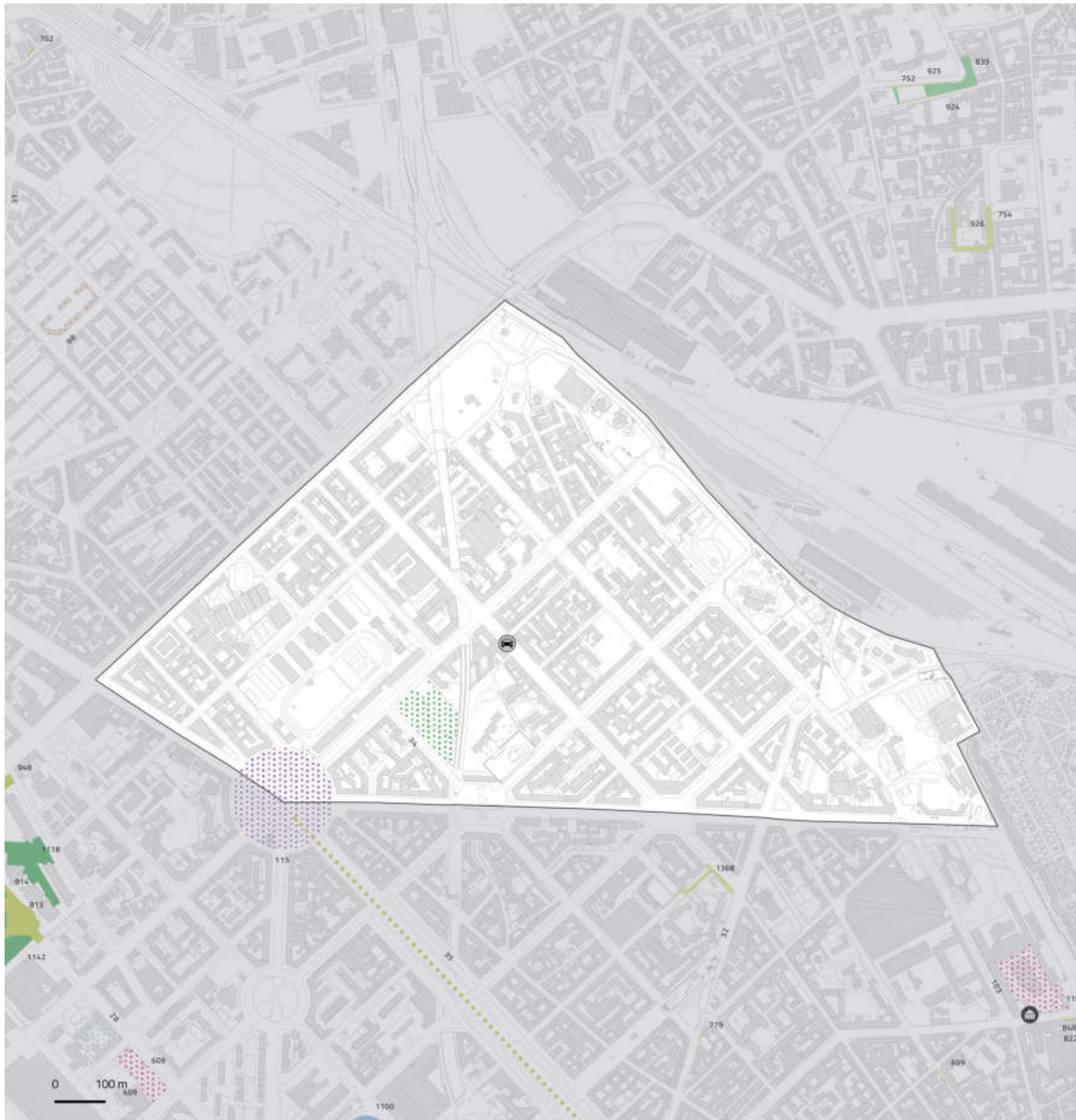
- Piazze
- Grandi Funzioni Urbane
- Nodi di interscambio
- Nuclei Storici Esterni
- Rigenerazione Ambientale
- Ambiti di Rinnovamento Urbano (ARU)
- Spazi a vocazione pedonale
- Norma Transitoria (attuata)
- Norma Transitoria (Non Attuata)
- Patrimonio edilizio dismesso comunale
- Patrimonio edilizio dismesso privato
- Piani Attuativi obbligatori
- Comunicazione Inizio Lavori Asseverata
- Permesso di Costruire Convenzionato
- Segnalazione Certificata di Inizio Attività
- Permesso di costruire

NIL 70

Ghisolfa

Opere pubbliche

ID	Nome
34	TOLENTINO CARACCILO
115	RIQ. PIAZZA FIRENZE-ITINERARIO CICLABILE

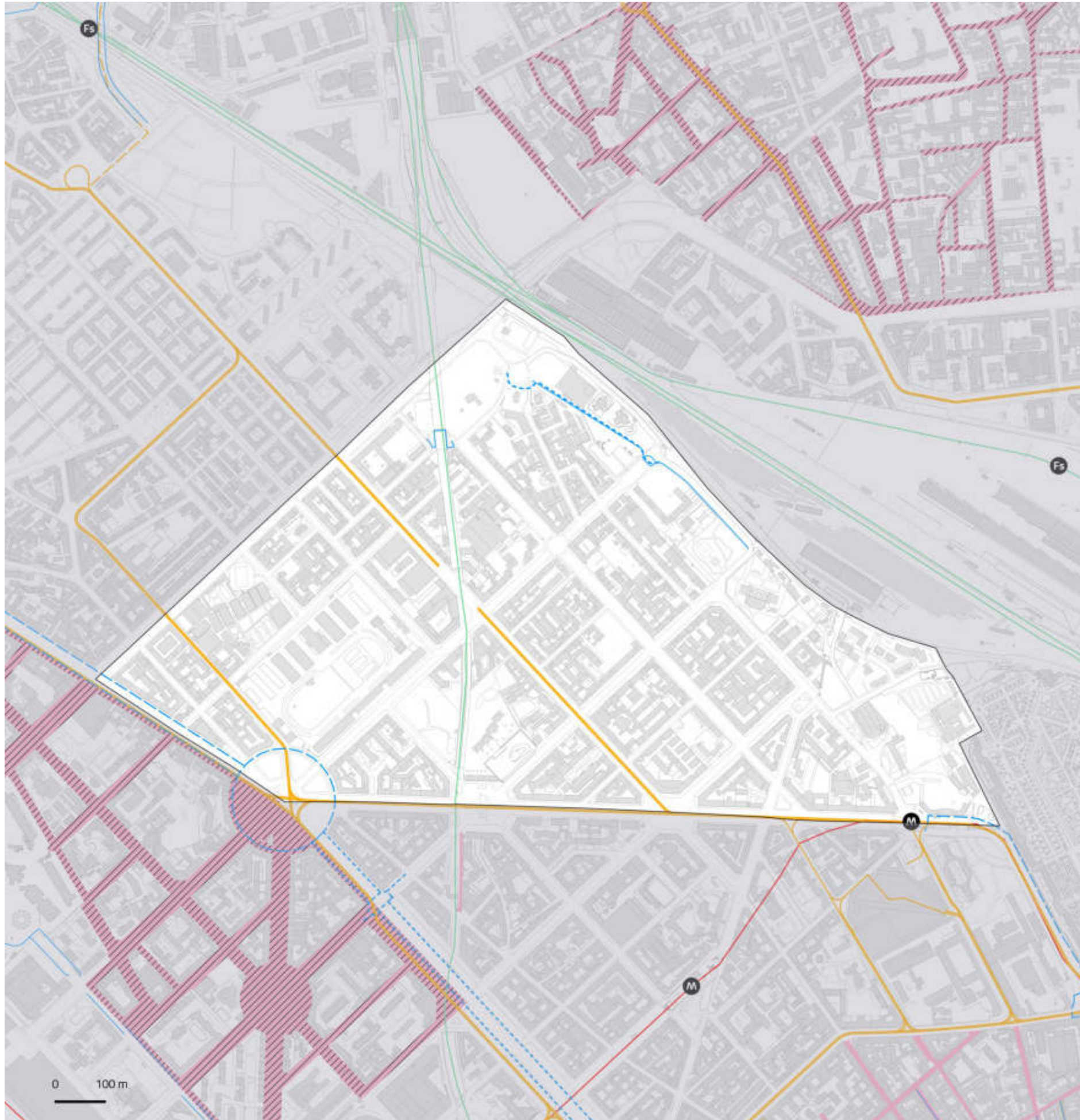


- in programma
- in corso
- in esercizio
- Edifici pubblici
- Luoghi di culto
- Teatri e musei
- Servizi abitativi
- Viabilità
- Ambiente
- Scuole e biblioteche
- Servizi sociali
- Sport
- Trasporto pubblico
- Mobilità dolce
- Piazza

NIL 70

Ghisolfa

Mobilità e Accessibilità



	Fermate rete metropolitana	Fermate rete ferroviaria	Rete ciclopedonale
In esercizio	1	0	748 m
In progetto (medio termine)	0	0	764 m
In programma (lungo termine)	0	0	381 m
			0 stazioni Bike sharing

836.412 m²

Ambiti ad alta accessibilità

79,5%

Ambiti ad alta accessibilità in relazione alla superficie del NIL

1

Parcheggi pubblici

Rete metropolitana
● In esercizio
● In progetto
● In programma

Rete ferroviaria
● In esercizio
● In progetto
● In programma

Rete tramviaria
— In esercizio
— In progetto
— In programma

Rete ciclopedonale
— In esercizio
— In progetto
— In programma

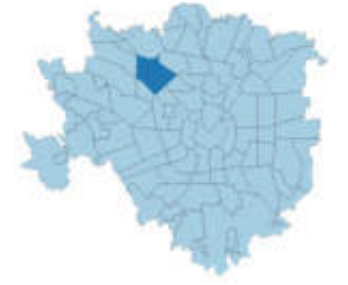
Aree pedonali
■ Esistenti
■ Previste

Zone 30
■ Esistenti
■ Previste

NIL 71

Villapizzone, Cagnola, Boldinasco

Dati socio-demografici



3,4 km²
Superficie

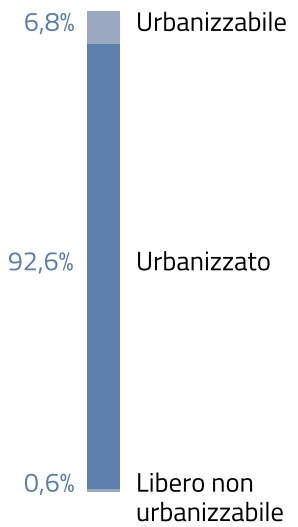
1,9%
della superficie di Milano

12.218 ab/km²
Densità abitativa

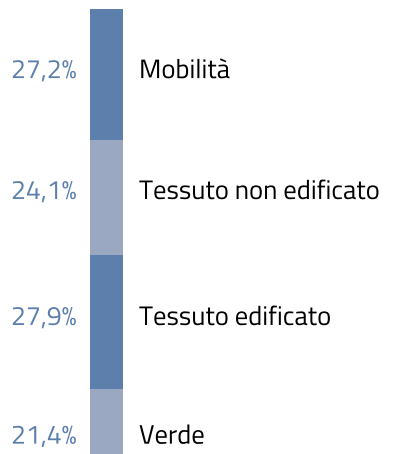
19.955
Famiglie

31,7%
Popolazione straniera

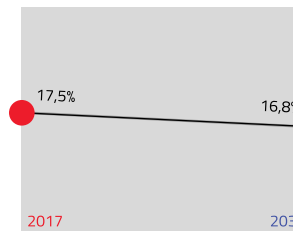
Componenti del suolo




Uso prevalente del suolo nel TUC



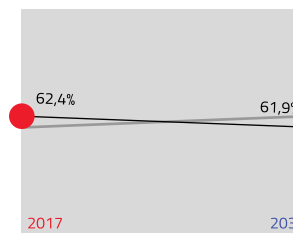
Giovani (da 0 a 18 anni)




Residenti



Adulti (da 19 a 64 anni)

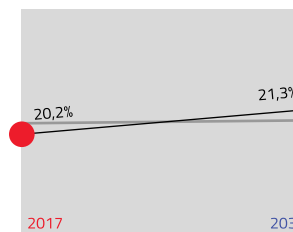


Indice di dipendenza strutturale




Rapporto tra popolazione da 0 a 14 anni e oltre 65 anni / da 15 a 64 anni

Anziani (oltre 65 anni)



Indice di vecchiaia



Rapporto tra la popolazione oltre 64 anni / da 0 a 14 anni

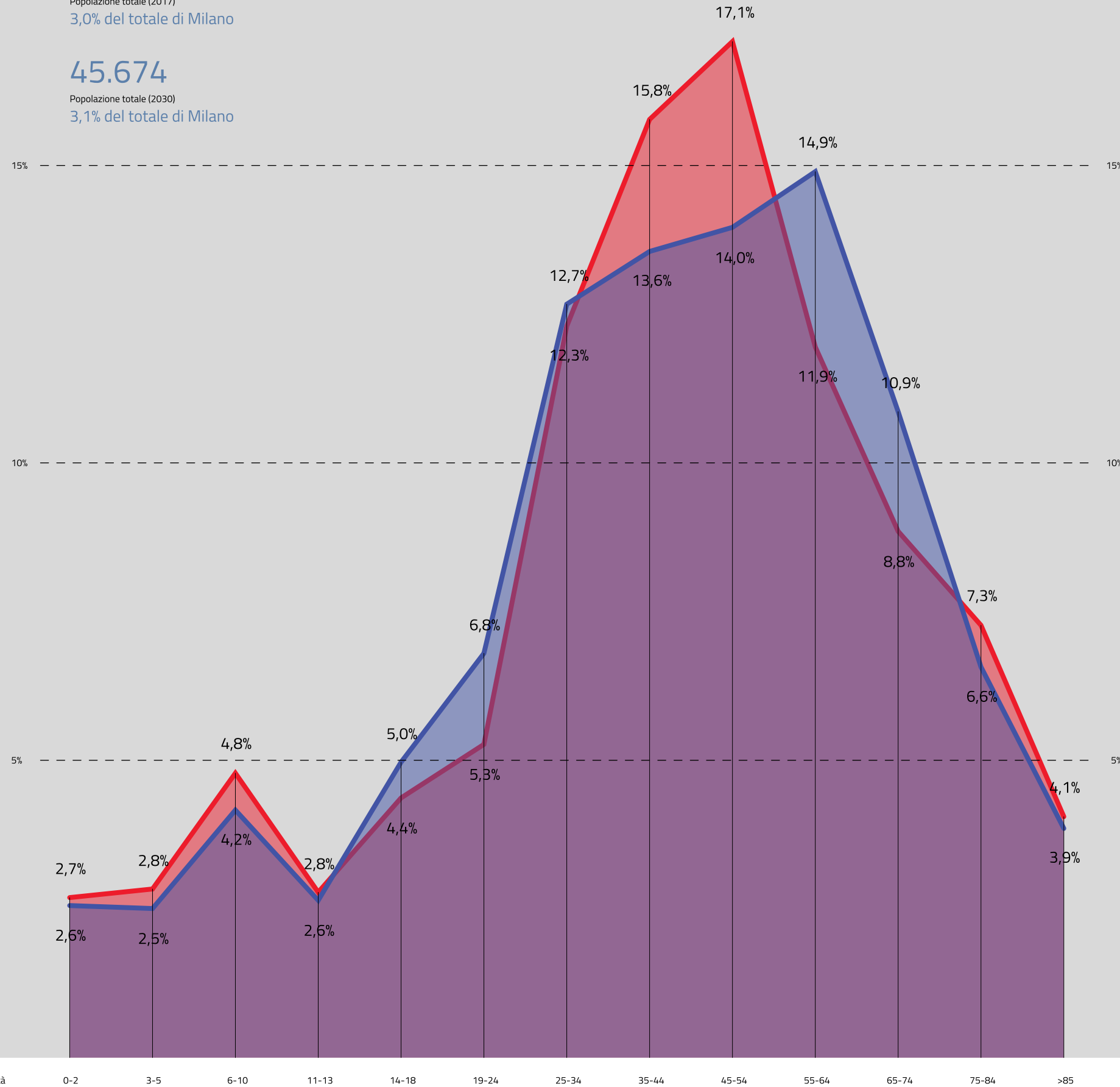
2030
2017

41.542

Popolazione totale (2017)
3,0% del totale di Milano

45.674

Popolazione totale (2030)
3,1% del totale di Milano

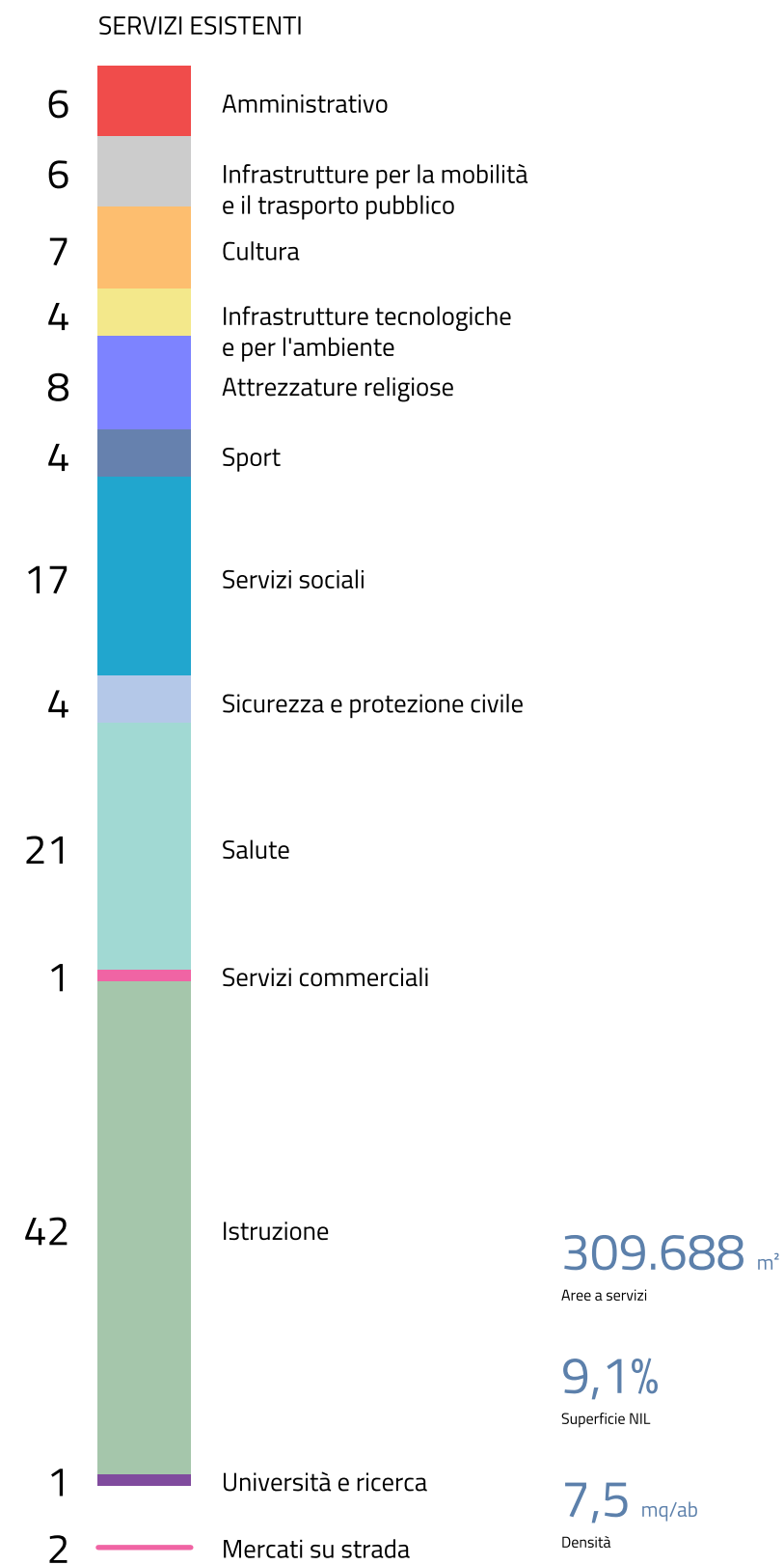
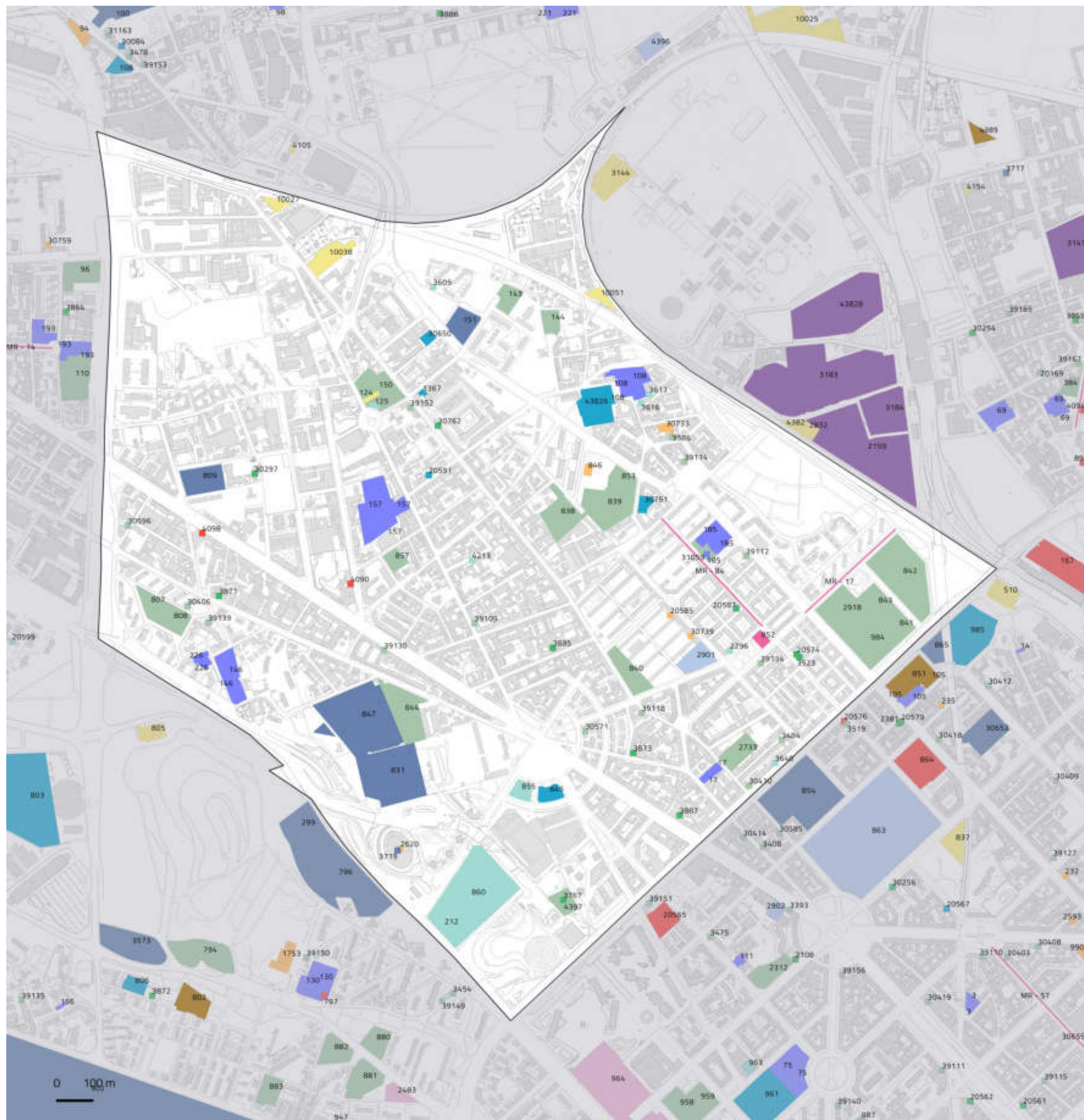


Età 0-2 3-5 6-10 11-13 14-18 19-24 25-34 35-44 45-54 55-64 65-74 75-84 >85

NIL 71

Villapizzone, Cagnola, Boldinasco

Dotazione dei servizi esistenti



NIL 71

Villapizzone, Cagnola, Boldinasco

Il sistema del verde e delle acque

VERDE ESISTENTE

370.150 m²

Verde urbano complessivo

77,6% – 287.075 m² esistente
22,4% – 83.075 m² ambientale

1

Alberi monumentali

6.808

Alberi

14.882

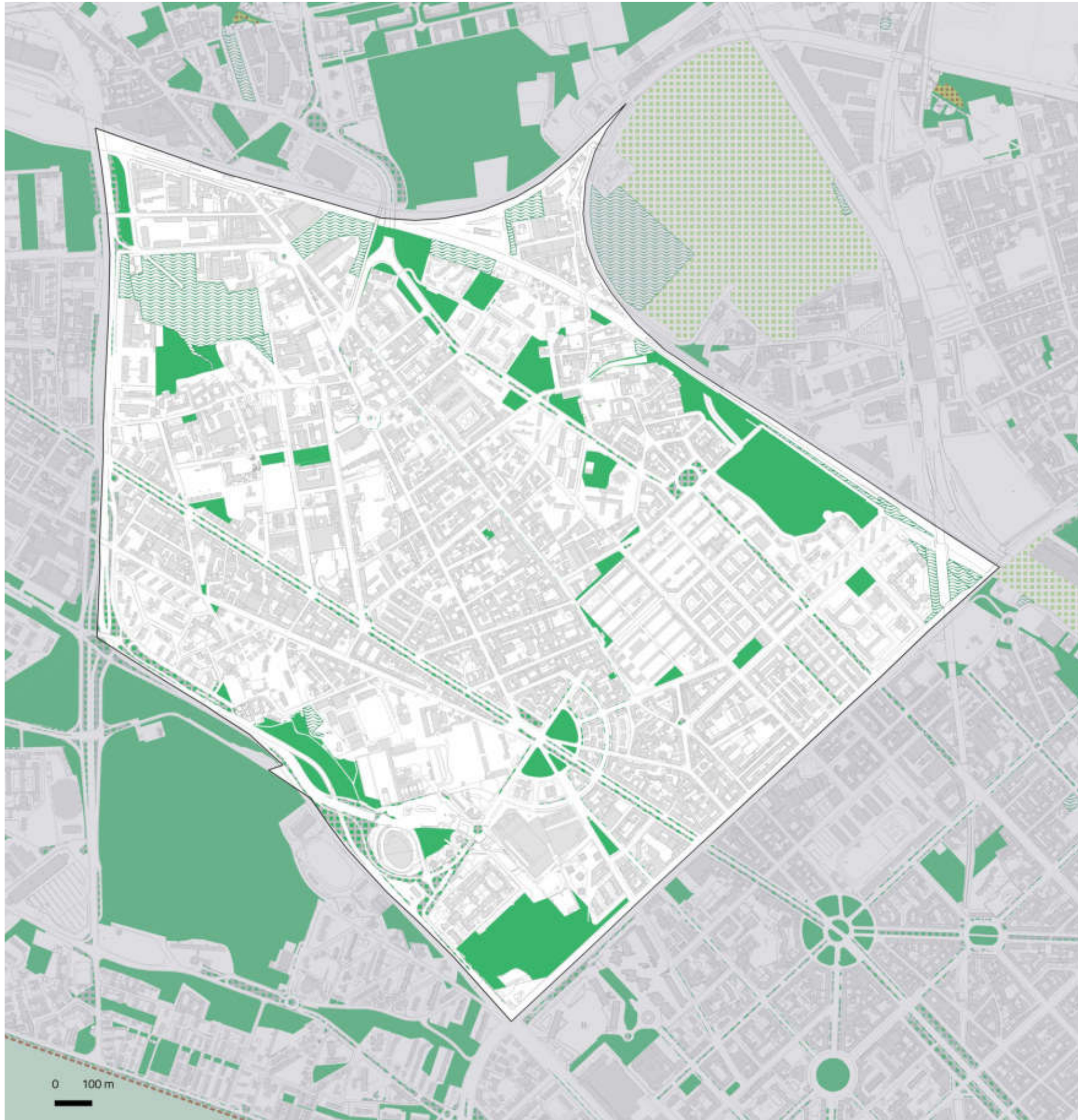
Filari

VERDE PREVISTO

121.976 m²

Verde di nuova previsione

93,6% – 114.167 m² pertinenze indirette
6,4% – 7.809,7 m² norme transitorie non attuate



- Verde urbano esistente
- Verde ambientale
- Alberi monumentali
- Aree destinate all'agricoltura
- Parco Regionale
- Aree boscate
- Giardini condivisi
- Orti urbani
- Verde di nuova previsione

- Nuovi boschi
- Nuovi parchi urbani
- Piantumazioni previste
- Proposta perimetro PASM
- PLIS Media Valle del Lambro
- Proposta PLIS Martesana
- Parco Agricolo Ticinello
- Tracciato riapertura Navigli
- Reticolo idrico
- Progetto riapertura Navigli

NIL 71

Villapizzone, Cagnola, Boldinasco

Rigenerazione e trasformazione

AREE SOTTOPOSTE A NORMA TRANSITORIA – IN ATTUAZIONE

259.462,5 m² 98.175,7 m² 4.584,1 m²

Norme transitorie
in attuazione

Aree a verde

Aree a servizi

15,0% – 14.722,4 m² ambientale

85,0% – 83.453,4 m² urbano

AREE SOTTOPOSTE A NORMA TRANSITORIA – IN PREVISIONE

84.160,5 m² 7.809,7 m²

Norme transitorie
non attuate

Aree a verde

100,0% – 7.809,7 m² urbano

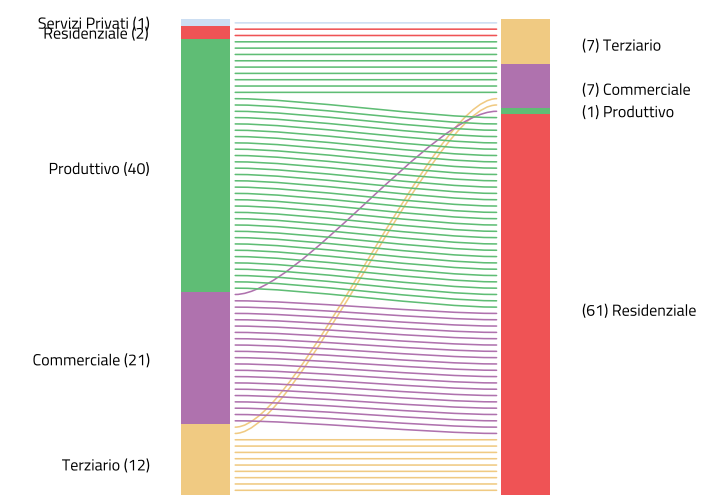
VALORI TOTALI

343.622,0 m² 10,0%

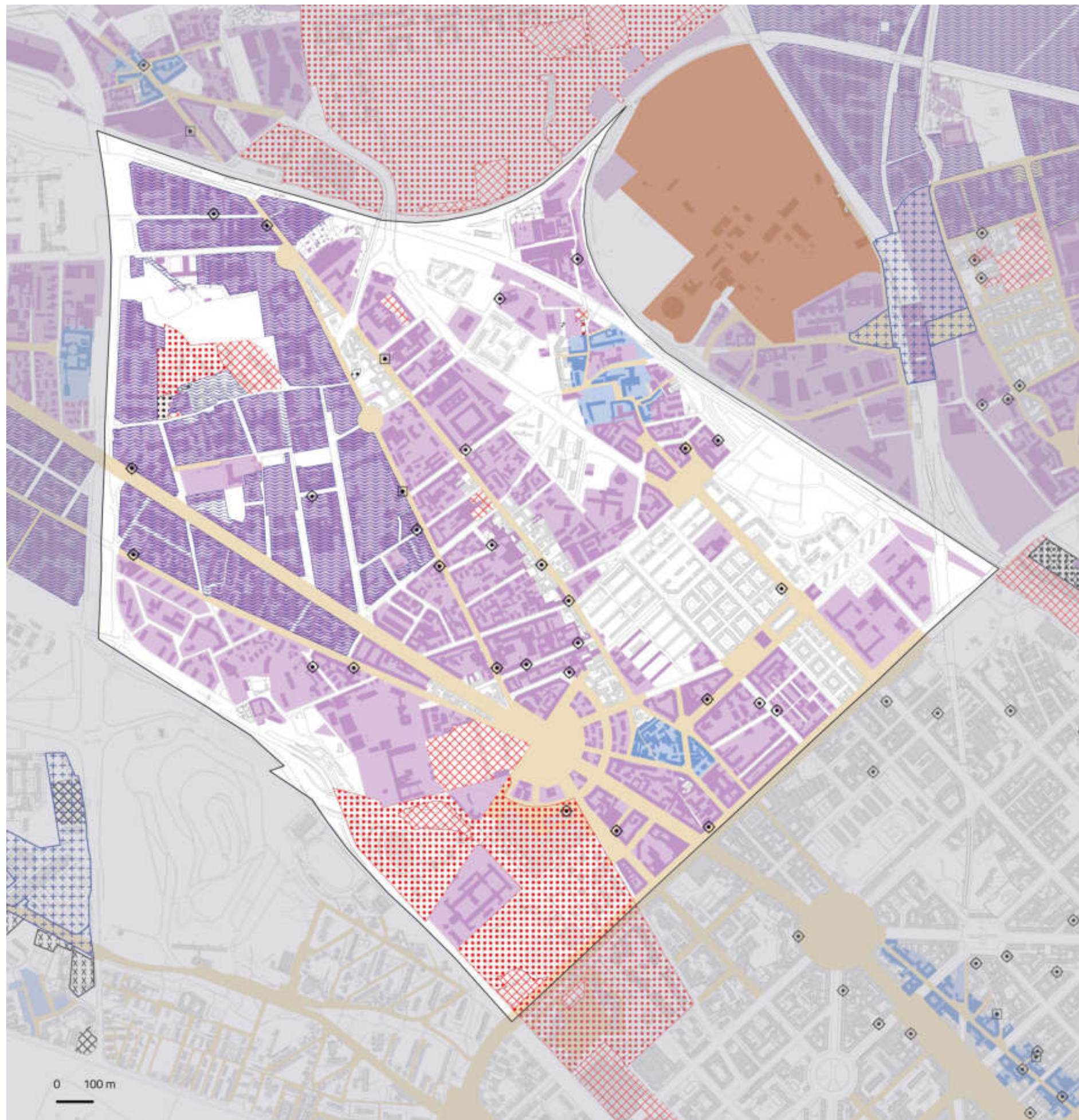
Norme transitorie

Superficie del NIL

DESTINAZIONI E CAMBI D'USO



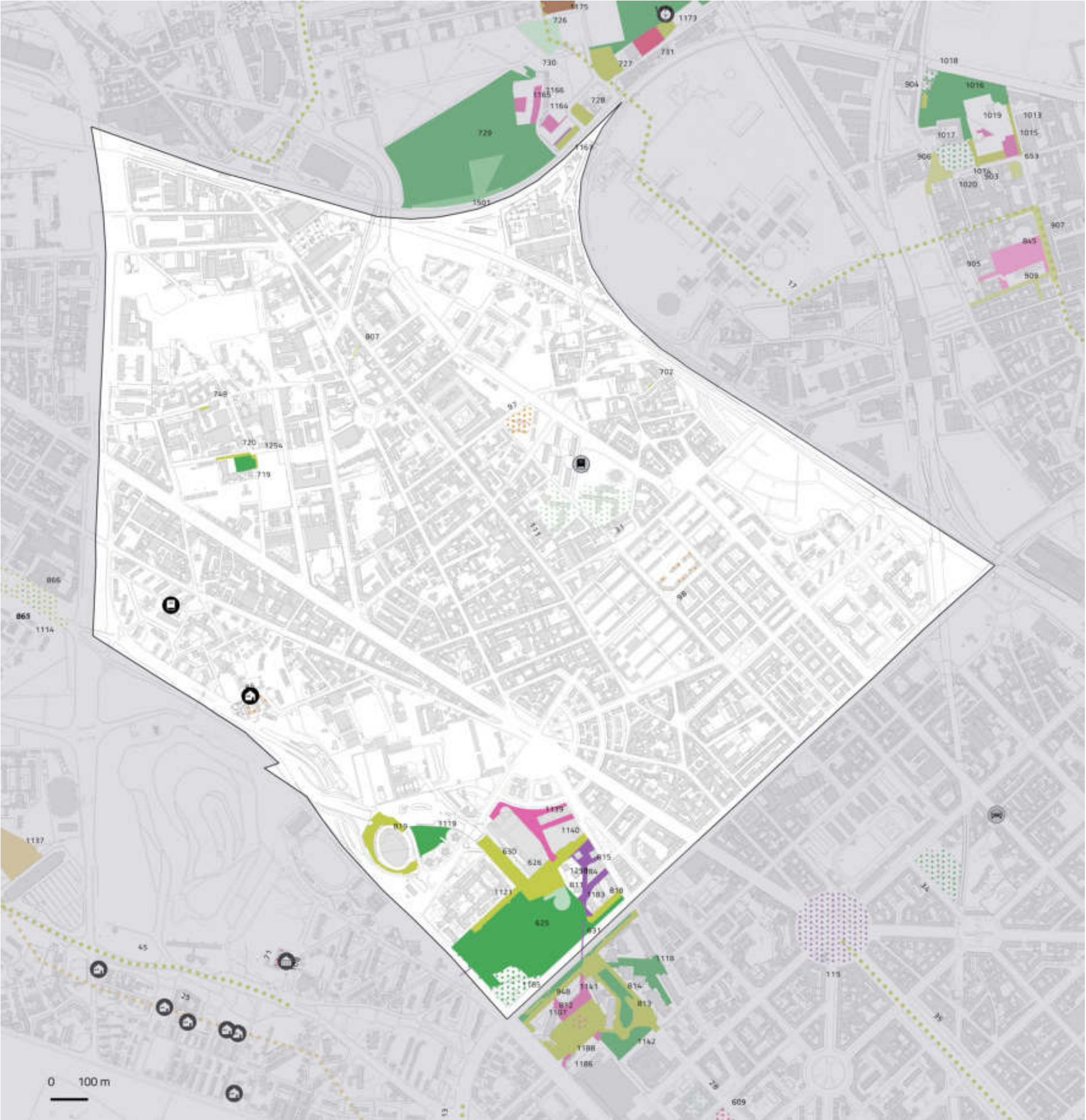
- Piazze
- Grandi Funzioni Urbane
- Nodi di interscambio
- Nuclei Storici Esterni
- Rigenerazione Ambientale
- Ambiti di Rinnovamento Urbano (ARU)
- Spazi a vocazione pedonale
- Norma Transitoria (attuata)
- Norma Transitoria (Non Attuata)
- Patrimonio edilizio dismesso comunale
- Patrimonio edilizio dismesso privato
- Piani Attuativi obbligatori
- Comunicazione Inizio Lavori Asseverata
- Permesso di Costruire Convenzionato
- Segnalazione Certificata di Inizio Attività
- Permesso di costruire



NIL 71

Villapizzone, Cagnola, Boldinasco

Opere pubbliche



ID	Nome
31	SCUOLA PRIMARIA CONSOLE MARCELLO
85	NUOVO SERVIZIO ABITATIVO DE LEMENE
97	DEMOLIZIONE E RICOSTRUZIONE COMPLESSO DI ERP
98	INTERVENTO DI RIFACIMENTO DELLE COPERTURE
111	S. SECONDARIA DI I GRADO, BONIFICA, DEMOLIZIONE
625	PARCO INDUSTRIA ALFA ROMEO PORTELLO
626	PARCHEGGI
630	RIQUALIFICAZIONE VIA PALAZZOLO
631	PASSERELLA CICLOPEDONALE
702	RIQUALIFICAZIONE VIA ARNALDO FUSINATO
719	AREA VERDE
720	RIQUALIFICAZIONE VIA PERIN DEL VAGA
748	VIA BARBARA ORIANI
807	FOGNATURA VIA MONTANELLI
811	ASILO NIDO
815	AREA PEDONALE
818	RIQUALIFICAZIONE VIA ROBERTO SAMBONET
819	PARCHEGGI
1119	ESTENSIONE PARCO INDUSTRIA ALFA ROMEO
1121	VIA DON LUIGI PALAZZOLO
1139	PIAZZA PORTELLO
1140	VIA MARCO ANTONIO COLONNA
1183	AREA PEDONALE
1184	AREA PEDONALE
1185	PARCHEGGI
1250	PARCHEGGIO INTERRATO
1254	RIQUALIFICAZIONE VIA UDINE

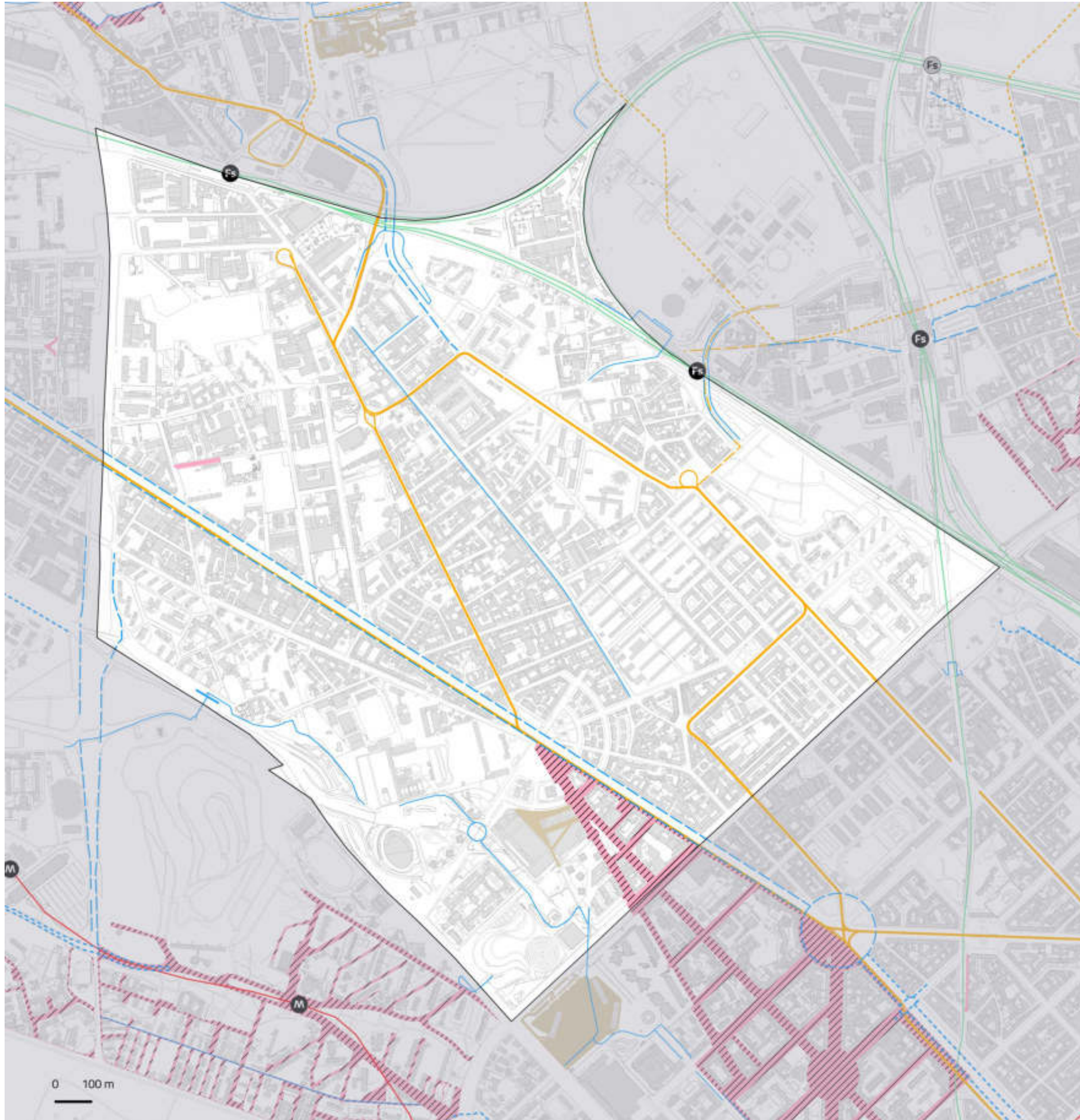
in programma
in corso
in esercizio

- Edifici pubblici
- Luoghi di culto
- Teatri e musei
- Servizi abitativi
- Viabilità
- Ambiente
- Scuole e biblioteche
- Servizi sociali
- Sport
- Trasporto pubblico
- Mobilità dolce
- Piazza

NIL 71

Villapizzone, Cagnola, Boldinasco

Mobilità e Accessibilità



	Fermate rete metropolitana	Fermate rete ferroviaria	Rete ciclopedonale
In esercizio	0	0	4.603 m
In progetto (medio termine)	0	0	4.593 m
In programma (lungo termine)	0	0	0 m
			0 stazioni Bike sharing

5.990 m²
Aree pedonali esistenti

1.082 m²
Zone 30 esistenti

2.710.473 m²
Ambiti ad alta accessibilità

37.536 m²
Zone 30 previste

79,0%
Ambiti ad alta accessibilità in relazione alla superficie del NIL

4
Parcheggi pubblici

Rete metropolitana
● In esercizio
● In progetto
● In programma

Rete tramviaria
— In esercizio
- - - In progetto
- · - · - In programma

Aree pedonali
■ Esistenti
■ Previste

Rete ferroviaria
● In esercizio
● In progetto
● In programma

Rete ciclopedonale
— In esercizio
- - - In progetto
- · - · - In programma

Zone 30
■ Esistenti
■ Previste

NIL 72

Maggiore, Musocco, Certosa



Dati socio-demografici

3 km²
Superficie

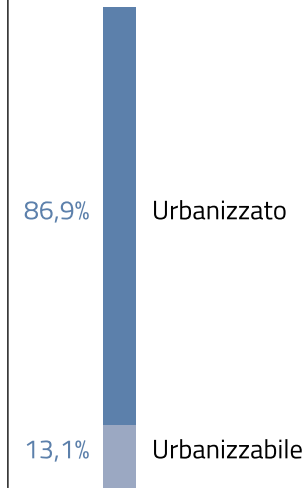
1,7%
della superficie di Milano

1.885 ab/km²
Densità abitativa

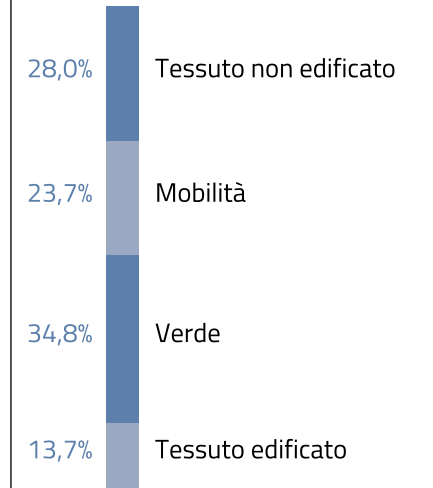
2.708
Famiglie

17,4%
Popolazione straniera

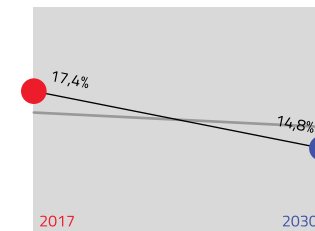
Componenti del suolo




Uso prevalente del suolo nel TUC



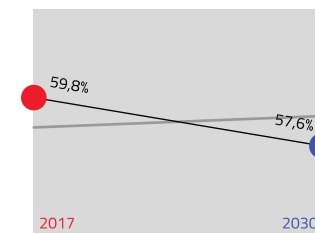
Giovani (da 0 a 18 anni)




Residenti



Adulti (da 19 a 64 anni)




Indice di dipendenza strutturale




Rapporto tra popolazione da 0 a 14 anni e oltre 65 anni / da 15 a 64 anni

Anziani (oltre 65 anni)



Indice di vecchiaia



Rapporto tra la popolazione oltre 64 anni / da 0 a 14 anni

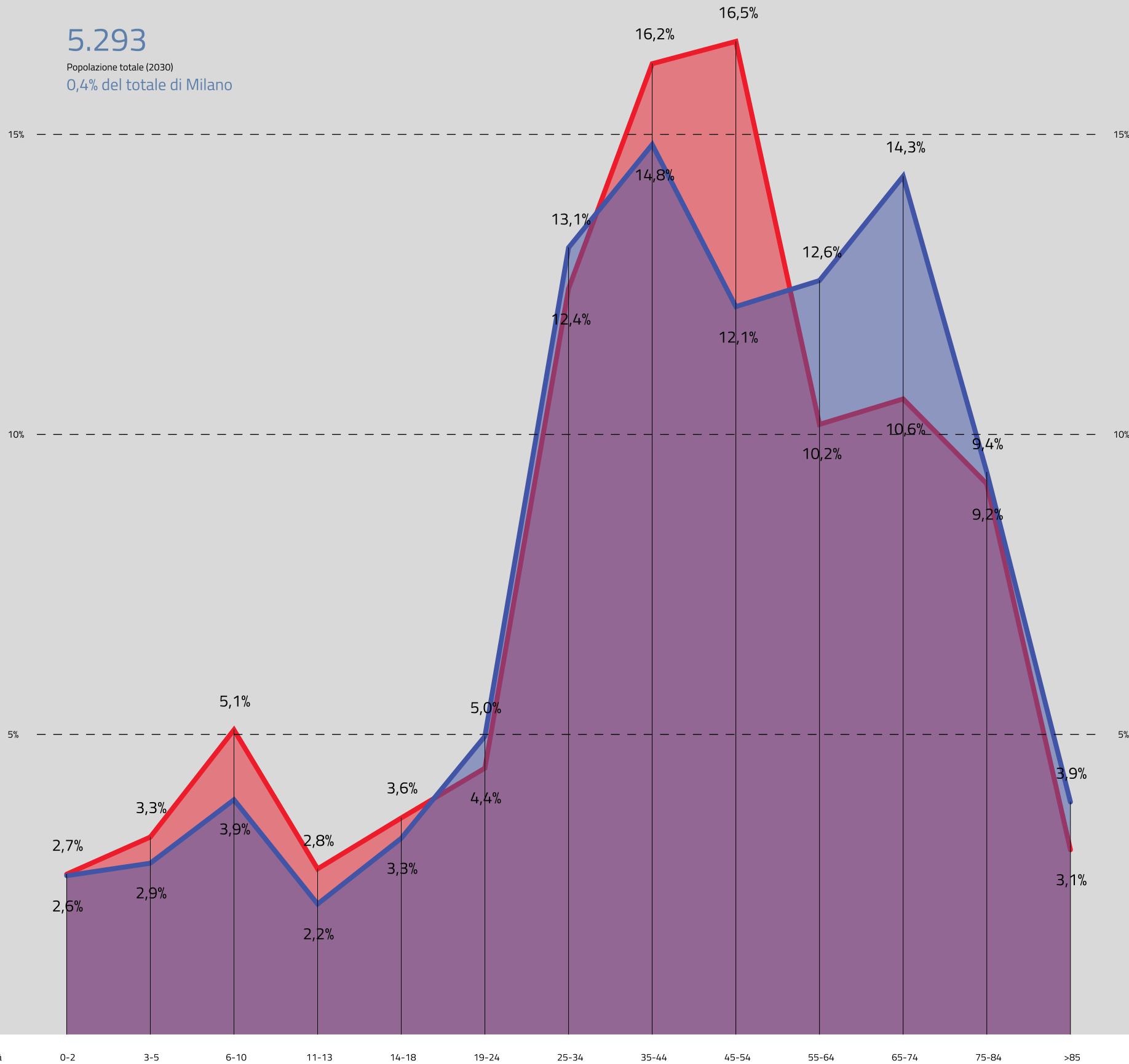
2030
2017

5.656

Popolazione totale (2017)
0,4% del totale di Milano

5.293

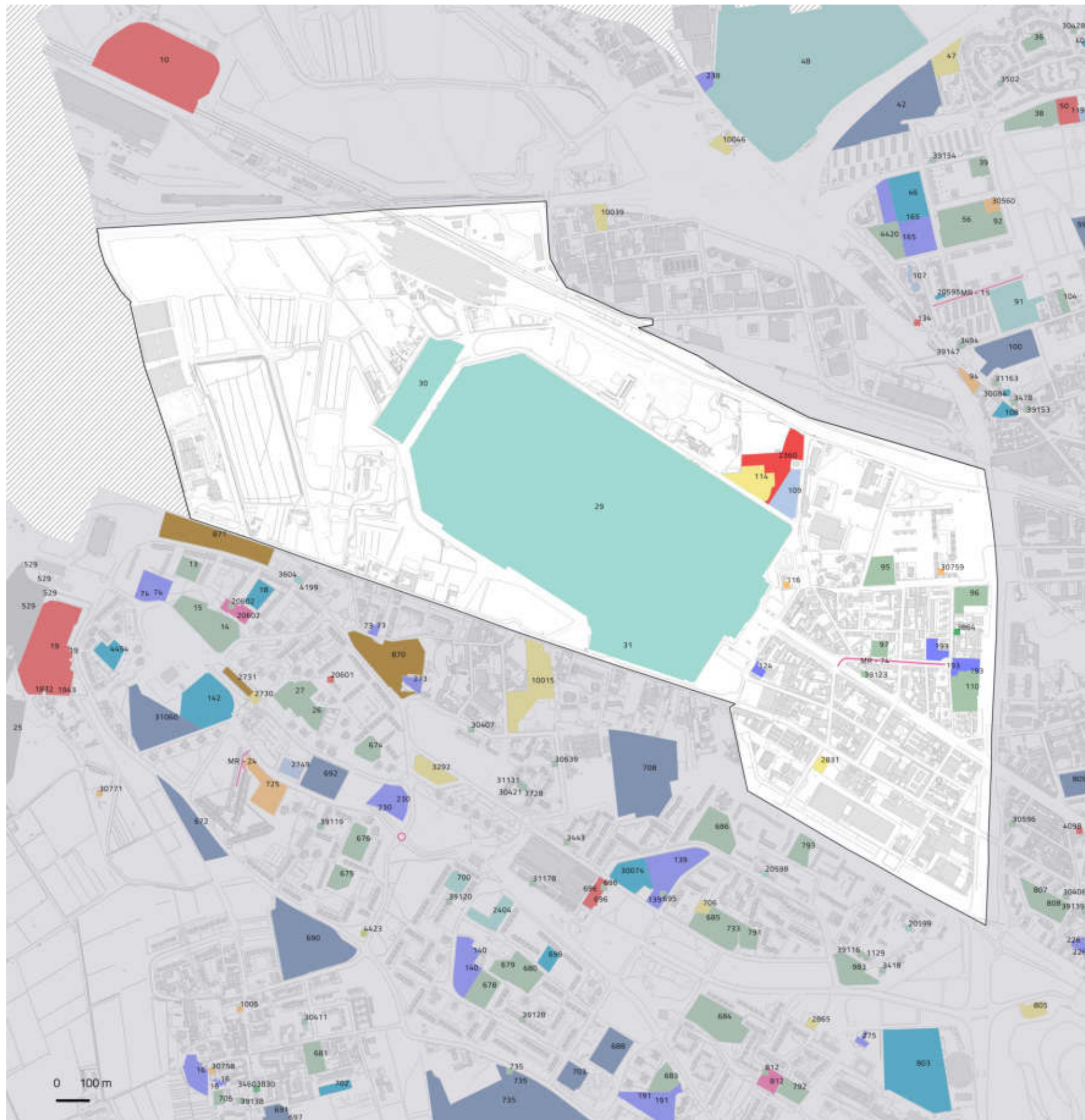
Popolazione totale (2030)
0,4% del totale di Milano



NIL 72

Maggiore, Musocco, Certosa

Dotazione dei servizi esistenti



NIL 72

Maggiore, Musocco, Certosa

Il sistema del verde e delle acque

VERDE ESISTENTE

384.999 m²

Verde urbano complessivo

86,8% – 334.012 m² esistente
13,2% – 50.987 m² ambientale

VERDE PREVISTO

90.861 m²

Verde di nuova previsione

74,6% – 67.785 m² pertinenze indirette
25,4% – 23.076,2 m² norme transitorie non attuate

3.174

Alberi

4.827

Filari

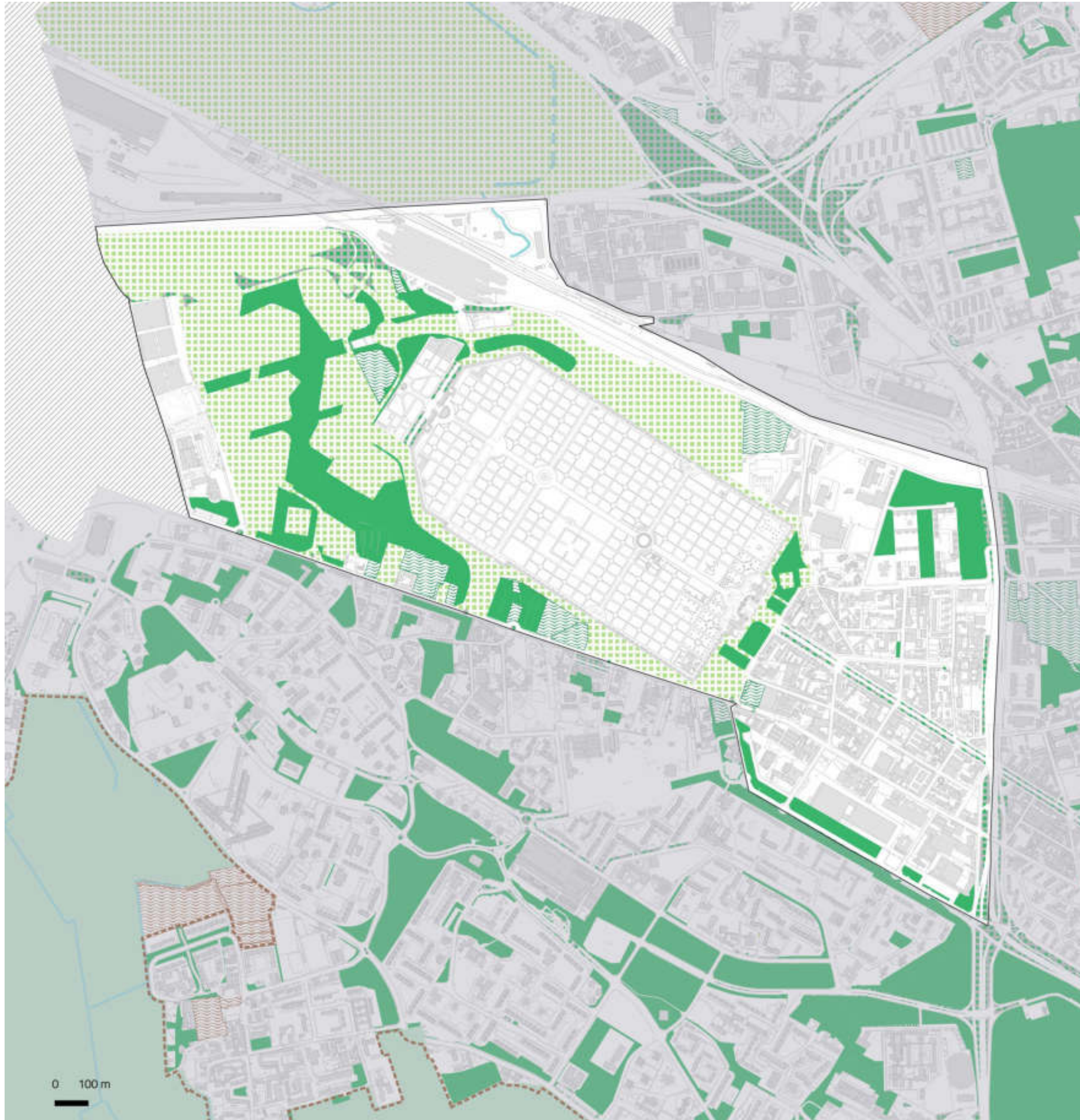
29.741 m²

Aree di forestazione

921.943 m²

Aree soggette

a Parco di nuova previsione



- Verde urbano esistente
- Verde ambientale
- Alberi monumentali
- Aree destinate all'agricoltura
- Parco Regionale
- Aree boscate
- Giardini condivisi
- Orti urbani
- Verde di nuova previsione

- Nuovi boschi
- Nuovi parchi urbani
- Piantumazioni previste
- Proposta perimetro PASM
- PLIS Media Valle del Lambro
- Proposta PLIS Martesana
- Parco Agricolo Ticinello
- Tracciato riapertura Navigli
- Reticolo idrico
- Progetto riapertura Navigli

NIL 72

Maggiore, Musocco, Certosa

Rigenerazione e trasformazione

AREE SOTTOPOSTE A NORMA TRANSITORIA – IN ATTUAZIONE

615.315,4 m² 236.408 m²

Norme transitorie
in attuazione

Aree a verde

8,8% – 20.717,1 m² ambientale

91,2% – 215.690,9 m² urbano

AREE SOTTOPOSTE A NORMA TRANSITORIA – IN PREVISIONE

306.200,3 m² 23.076,2 m² 18.032,4 m²

Norme transitorie
non attuate

Aree a verde

Aree a servizi

100,0% – 23.076,2 m² urbano

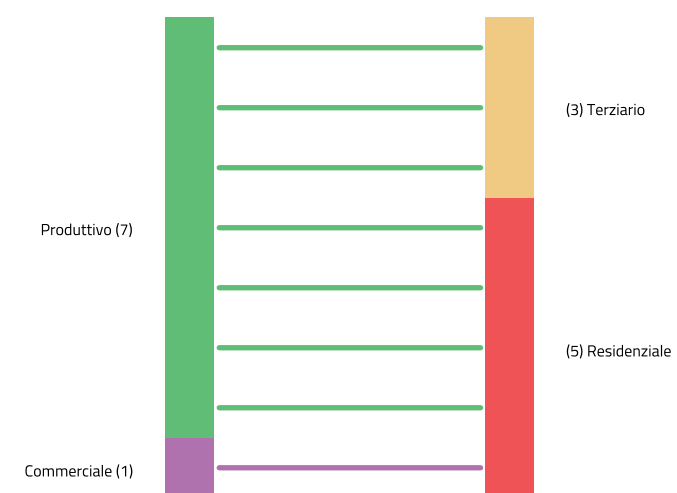
VALORI TOTALI

921.515,7 m² 30,4%

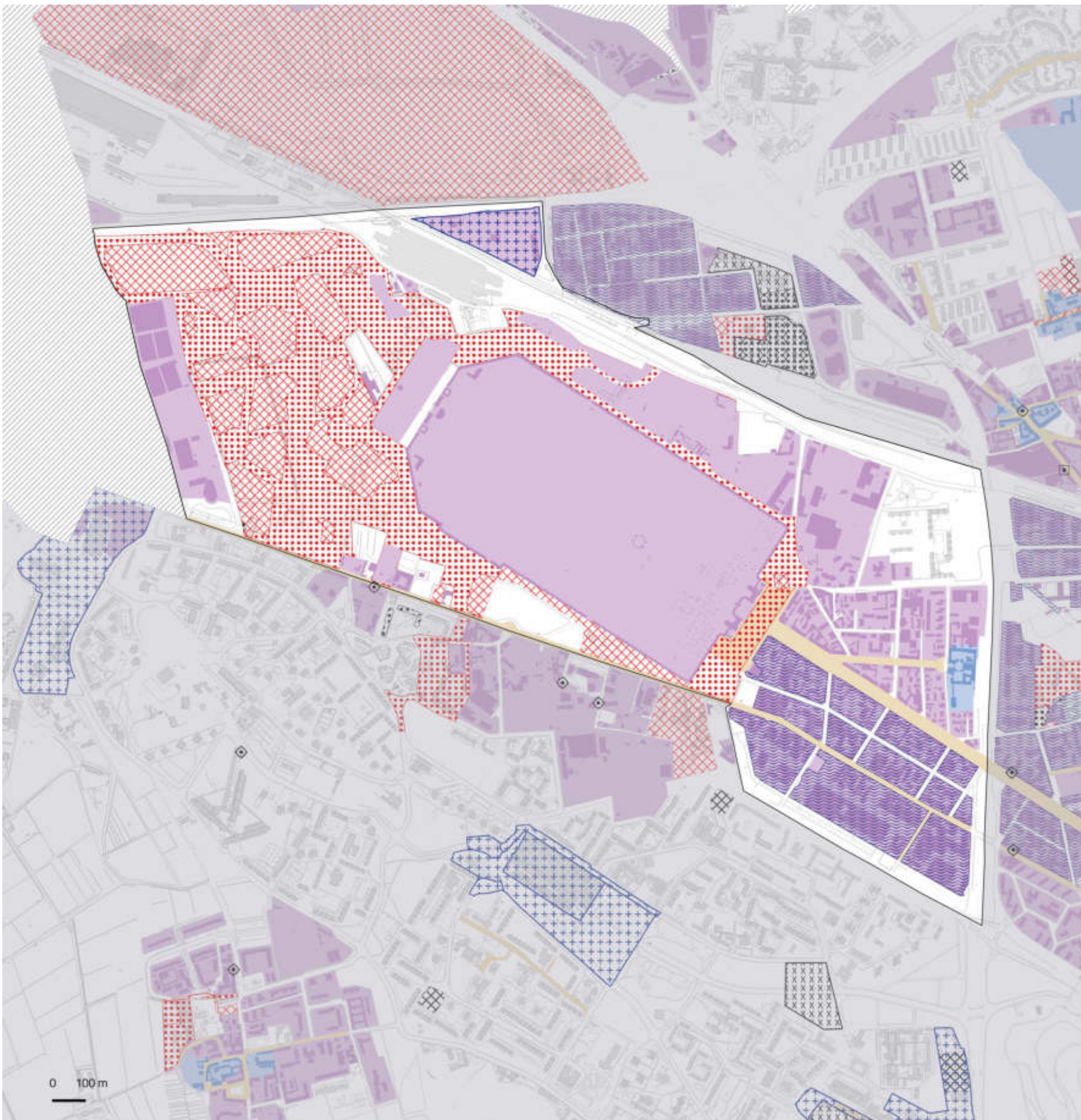
Norme transitorie

Superficie del NIL

DESTINAZIONI E CAMBI D'USO



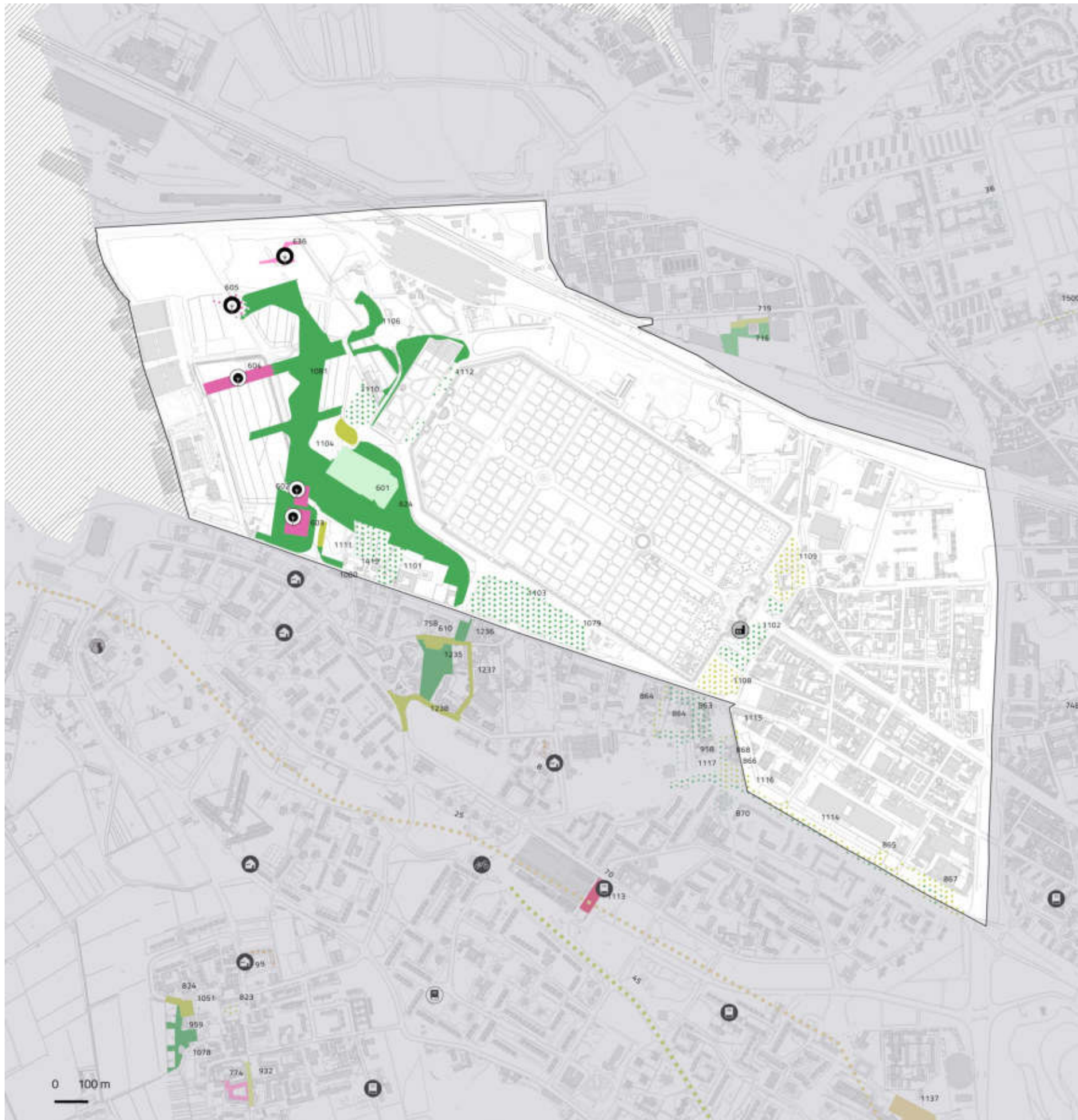
- Piazze
- Grandi Funzioni Urbane
- Nodi di interscambio
- Nuclei Storici Esterni
- Rigenerazione Ambientale
- Ambiti di Rinnovamento Urbano (ARU)
- Spazi a vocazione pedonale
- Norma Transitoria (attuata)
- Norma Transitoria (Non Attuata)
- Patrimonio edilizio dismesso comunale
- Patrimonio edilizio dismesso privato
- Piani Attuativi obbligatori
- Comunicazione Inizio Lavori Asseverata
- Permesso di Costruire Convenzionato
- Segnalazione Certificata di Inizio Attività
- Permesso di costruire



NIL 72

Maggiore, Musocco, Certosa

Opere pubbliche



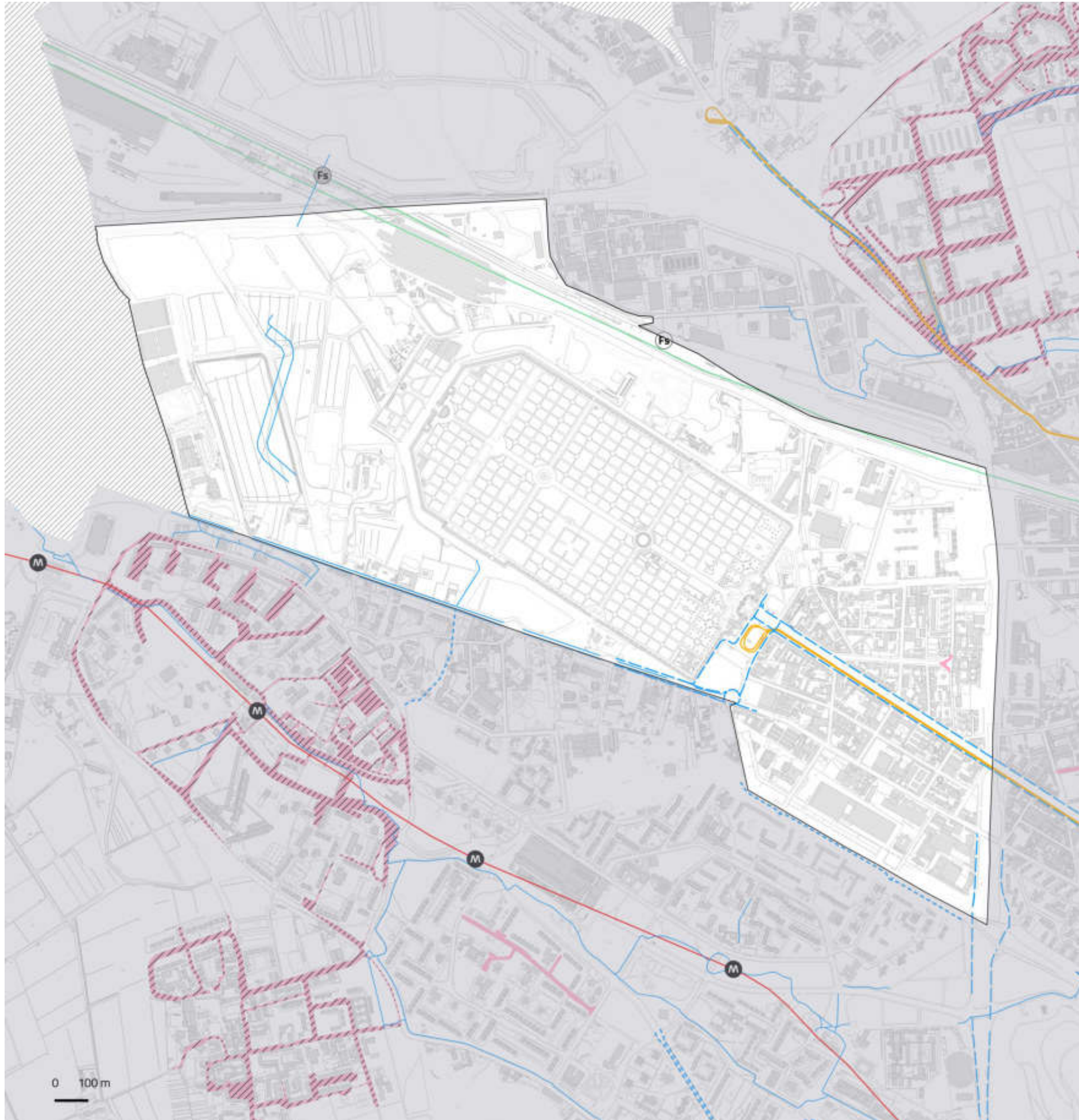
ID	Nome
601	SCUOLA
602	PIAZZA CASCINA MERLATA
603	PIAZZA G. PESCE
604	PIAZZA CENTRALE
605	PIAZZA NORD
624	AREA VERDE
636	PIAZZA NORD
865	RIQUALIFICAZIONE VIALE DE GASPARI
866	PARCHEGGI
867	AREA VERDE
1079	AREA VERDE
1080	AREA VERDE
1081	PARCO MERLATA
1101	AREA VERDE
1102	AREA VERDE
1103	AREA VERDE EX VIVAIO
1104	AREA VERDE
1106	AREA VERDE
1108	AREA VERDE
1109	AREA VERDE
1110	AREA VERDE
1111	PARCHEGGI
1112	AREA VERDE
1114	PARCO LINEARE
1115	RIQUALIFICAZIONE VIA LUIGI RIZZO
1116	ROTATORIA VIA RIZZO
1419	AREA VERDE



NIL 72

Maggiore, Musocco, Certosa

Mobilità e Accessibilità



	Fermate rete metropolitana	Fermate rete ferroviaria	Rete ciclopedonale
In esercizio	0	0	2.795 m
In progetto (medio termine)	0	0	3.174 m
In programma (lungo termine)	0	1	0 m

0 stazioni
Bike sharing

446 m²
Zone 30 esistenti

1.016.055 m²
Ambiti ad alta accessibilità

33,5%
Ambiti ad alta accessibilità
in relazione alla
superficie del NIL

1
Parcheggi pubblici

- Rete metropolitana**
 - In esercizio
 - In progetto
 - In programma
- Rete tramviaria**
 - In esercizio
 - In progetto
 - In programma
- Rete ferroviaria**
 - In esercizio
 - In progetto
 - In programma
- Rete ciclopedonale**
 - In esercizio
 - In progetto
 - In programma
- Aree pedonali**
 - Esistenti
 - Previste
- Zone 30**
 - Esistenti
 - Previste

NIL 73

MIND – Cascina Triulza



Dati socio-demografici

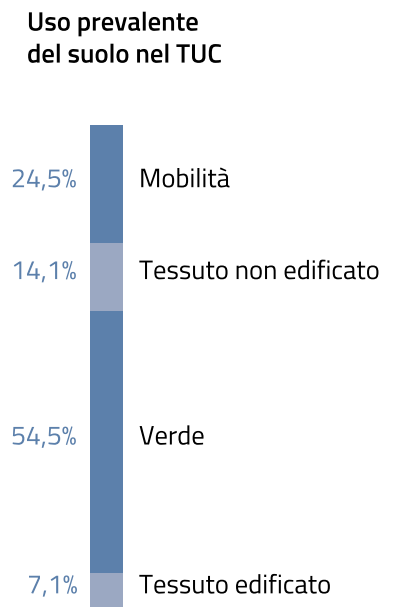
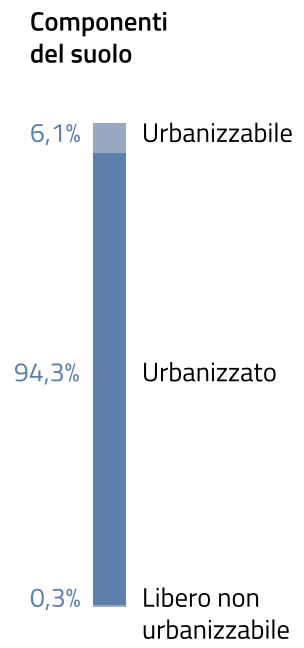
1,7 km²
Superficie

1,0%
della superficie di Milano

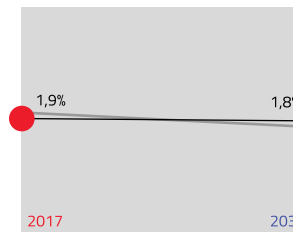
471 ab/km²
Densità abitativa

21
Famiglie


21,8%
Popolazione straniera




Giovani (da 0 a 18 anni)




Residenti



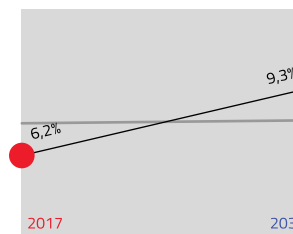
Adulti (da 19 a 64 anni)



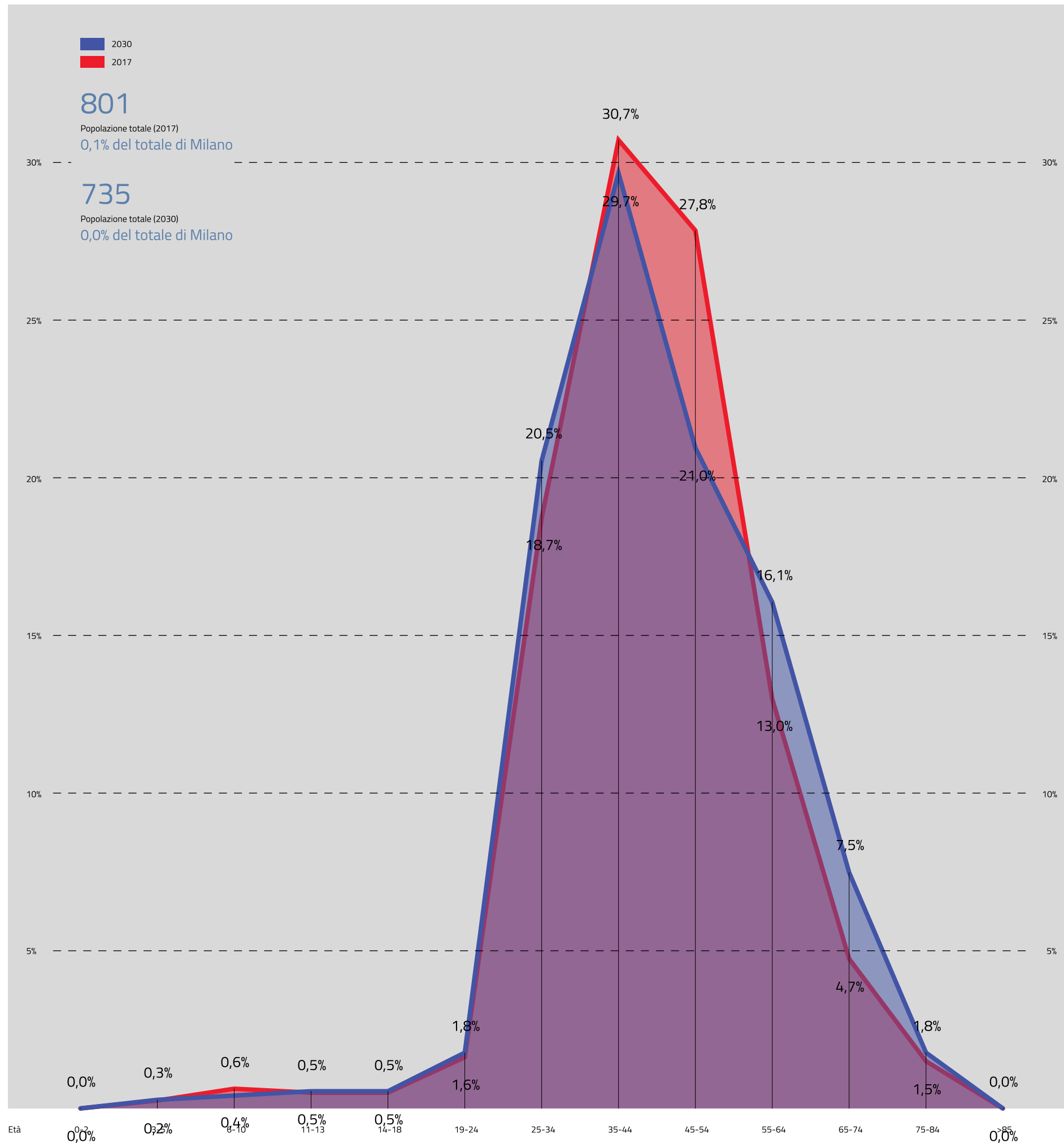

Indice di dipendenza strutturale



Anziani (oltre 65 anni)



Indice di vecchiaia



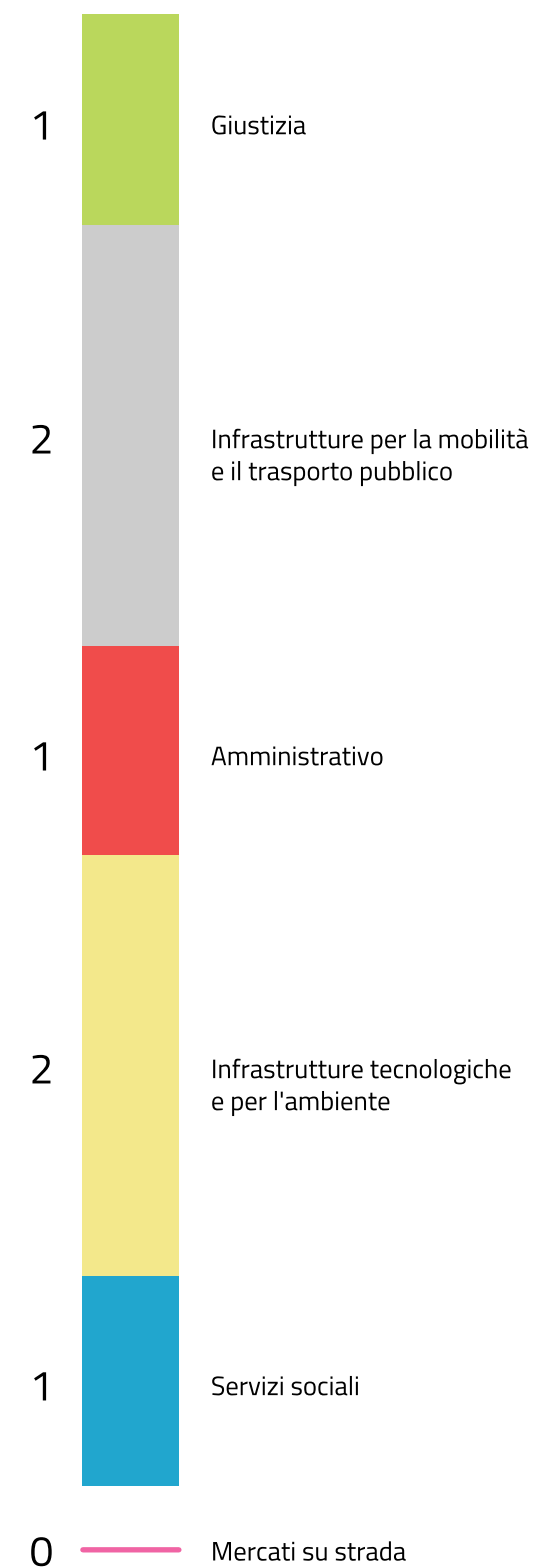
NIL 73

MIND – Cascina Triulza

Dotazione dei servizi esistenti



SERVIZI ESISTENTI



308.187 m²

Area a servizi

18,1%

Superficie NIL

384,8 mq/ab

Densità

NIL 73

MIND – Cascina Triulza

Il sistema del verde e delle acque

VERDE ESISTENTE

121.381 m²

Verde urbano complessivo

100,0% – 121.381 m² ambientale

9.252 m²

Aree di forestazione



- Verde urbano esistente
- Verde ambientale
- Alberi monumentali
- Aree destinate all'agricoltura
- Parco Regionale
- Aree boscate
- Giardini condivisi
- Orti urbani
- Verde di nuova previsione
- Nuovi boschi
- Nuovi parchi urbani
- Piantumazioni previste
- Proposta perimetro PASM
- PLIS Media Valle del Lambro
- Proposta PLIS Martesana
- Parco Agricolo Ticinello
- Tracciato riapertura Navigli
- Reticolo idrico
- Progetto riapertura Navigli

NIL 73

MIND – Cascina Triulza

Rigenerazione e trasformazione

0 m²

Norme transitorie
in attuazione

AREE SOTTOPOSTE A NORMA TRANSITORIA – IN PREVISIONE

965.000,7 m²

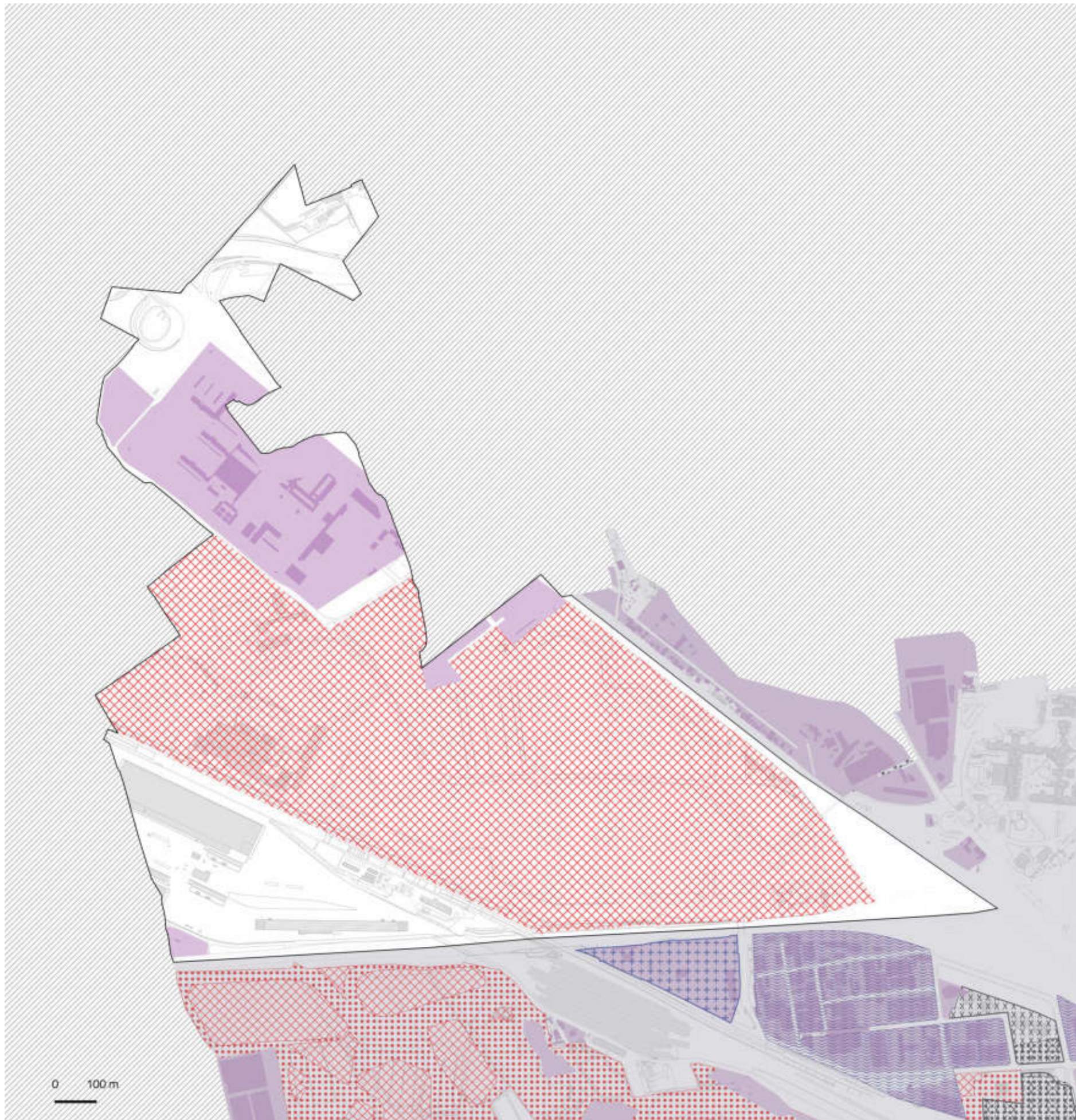
Norme transitorie
non attuate

VALORI TOTALI

965.000,7 m² 55,7%

Norme transitorie

Superficie del NIL



- | | |
|--------------------------------|---|
| Piazze | Norma Transitoria (Non Attuata) |
| Grandi Funzioni Urbane | Patrimonio edilizio dismesso comunale |
| Nodi di interscambio | Patrimonio edilizio dismesso privato |
| Nuclei Storici Esterni | Piani Attuativi obbligatori |
| Rigenerazione Ambientale | Comunicazione Inizio Lavori Asseverata |
| Ambiti di Rinnovo Urbano (ARU) | Permesso di Costruire Convenzionato |
| Spazi a vocazione pedonale | Segnalazione Certificata di Inizio Attività |
| Norma Transitoria (attuata) | Permesso di costruire |

NIL 73

MIND – Cascina Triulza

Opere pubbliche



- in programma
- in corso
- in esercizio
- Edifici pubblici
- Luoghi di culto
- Teatri e musei
- Servizi abitativi
- Viabilità
- Ambiente
- Scuole e biblioteche
- Servizi sociali
- Sport
- Trasporto pubblico
- Mobilità dolce
- Piazza

NIL 73

MIND – Cascina Triulza

Mobilità e Accessibilità



	Fermate rete metropolitana	Fermate rete ferroviaria	Rete ciclopedonale
In esercizio	0	0	202 m
In progetto (medio termine)	0	0	0 m
In programma (lungo termine)	0	0	0 m
			0 stazioni Bike sharing

80.221 m²
Ambiti ad alta accessibilità

4,6%
Ambiti ad alta accessibilità
in relazione alla
superficie del NIL

1
Parcheggi pubblici



NIL 74

Roserio



Dati socio-demografici

0,7 km²
Superficie

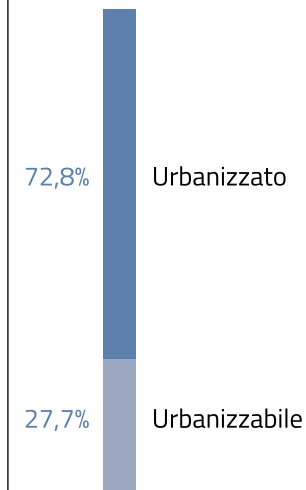
0,4%
della superficie di Milano

369 ab/km²
Densità abitativa

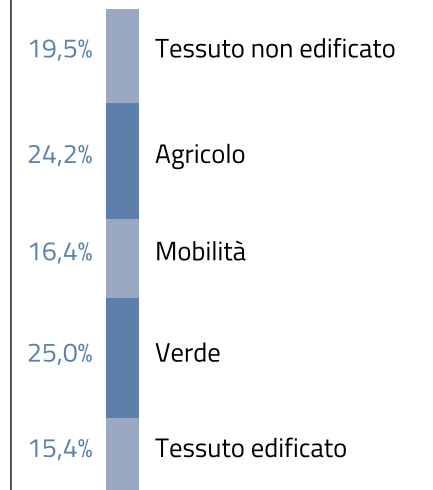
124
Famiglie

23,6%
Popolazione straniera

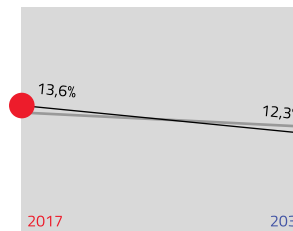
Componenti del suolo




Uso prevalente del suolo nel TUC



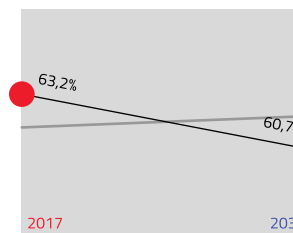
Giovani (da 0 a 18 anni)




Residenti



Adulti (da 19 a 64 anni)

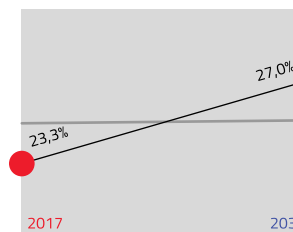


Indice di dipendenza strutturale

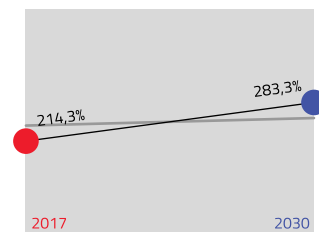


Rapporto tra popolazione da 0 a 14 anni e oltre 65 anni / da 15 a 64 anni

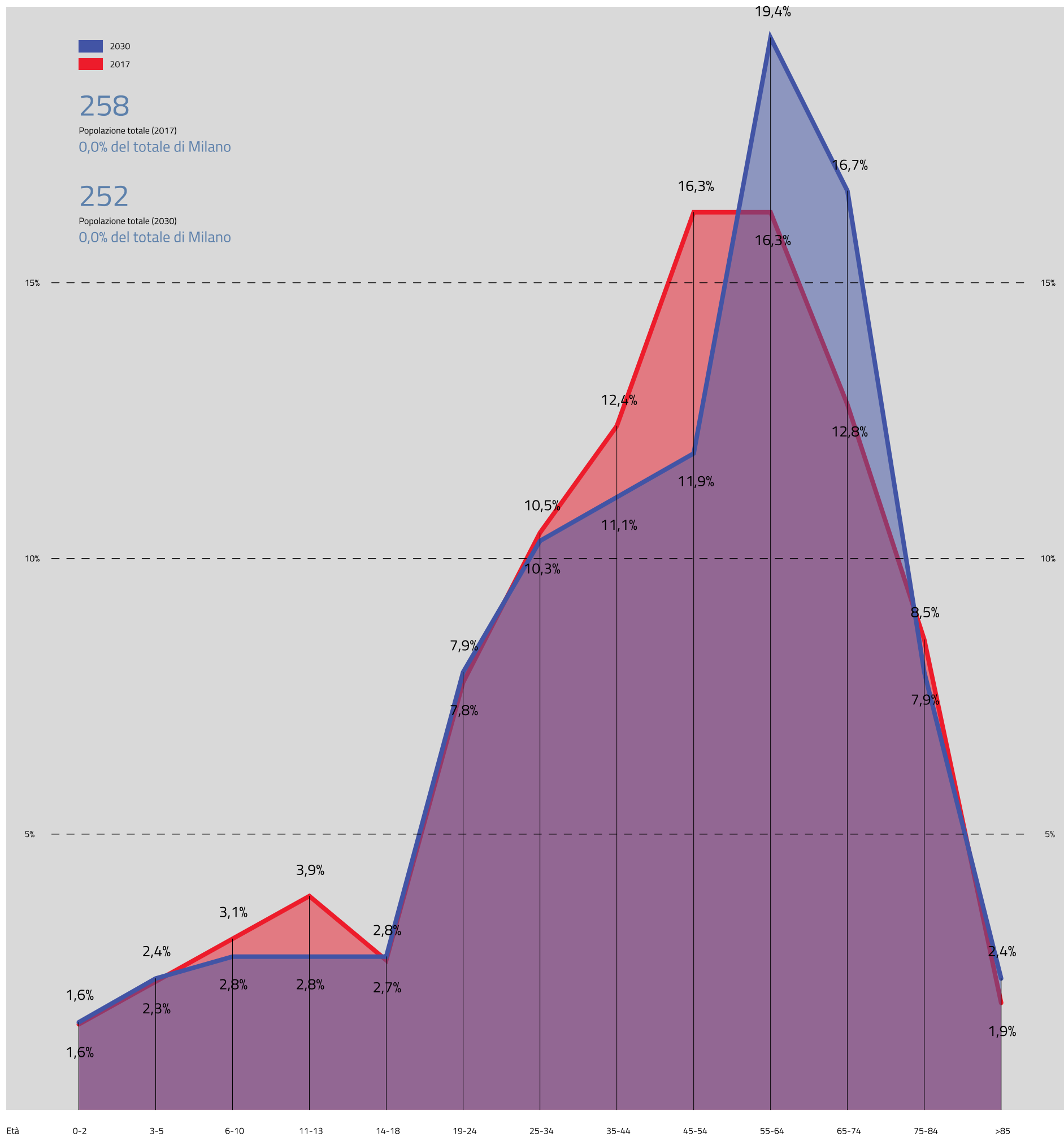
Anziani (oltre 65 anni)



Indice di vecchiaia



Rapporto tra la popolazione oltre 64 anni / da 0 a 14 anni



258

Popolazione totale (2017)
0,0% del totale di Milano

252

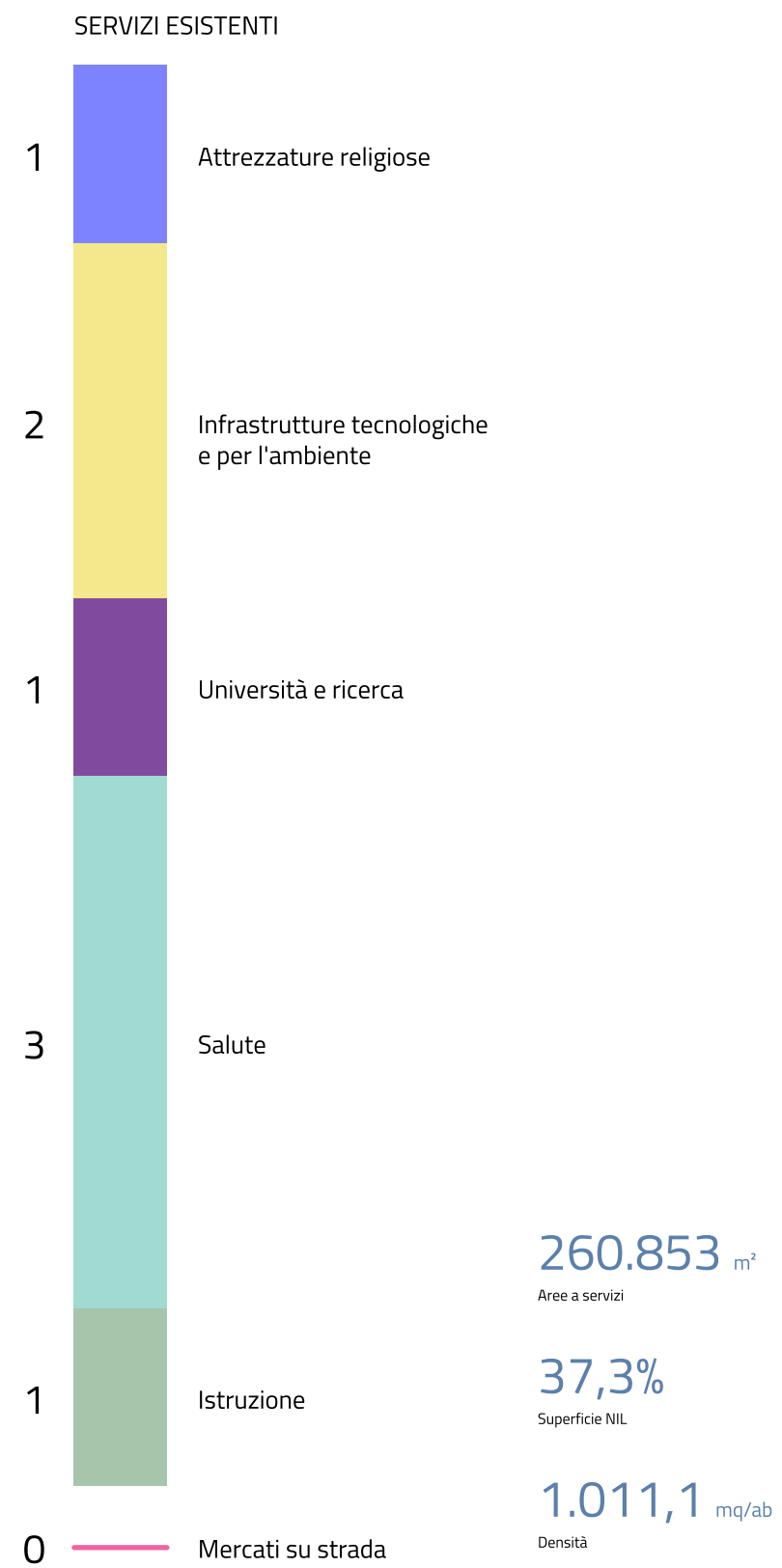
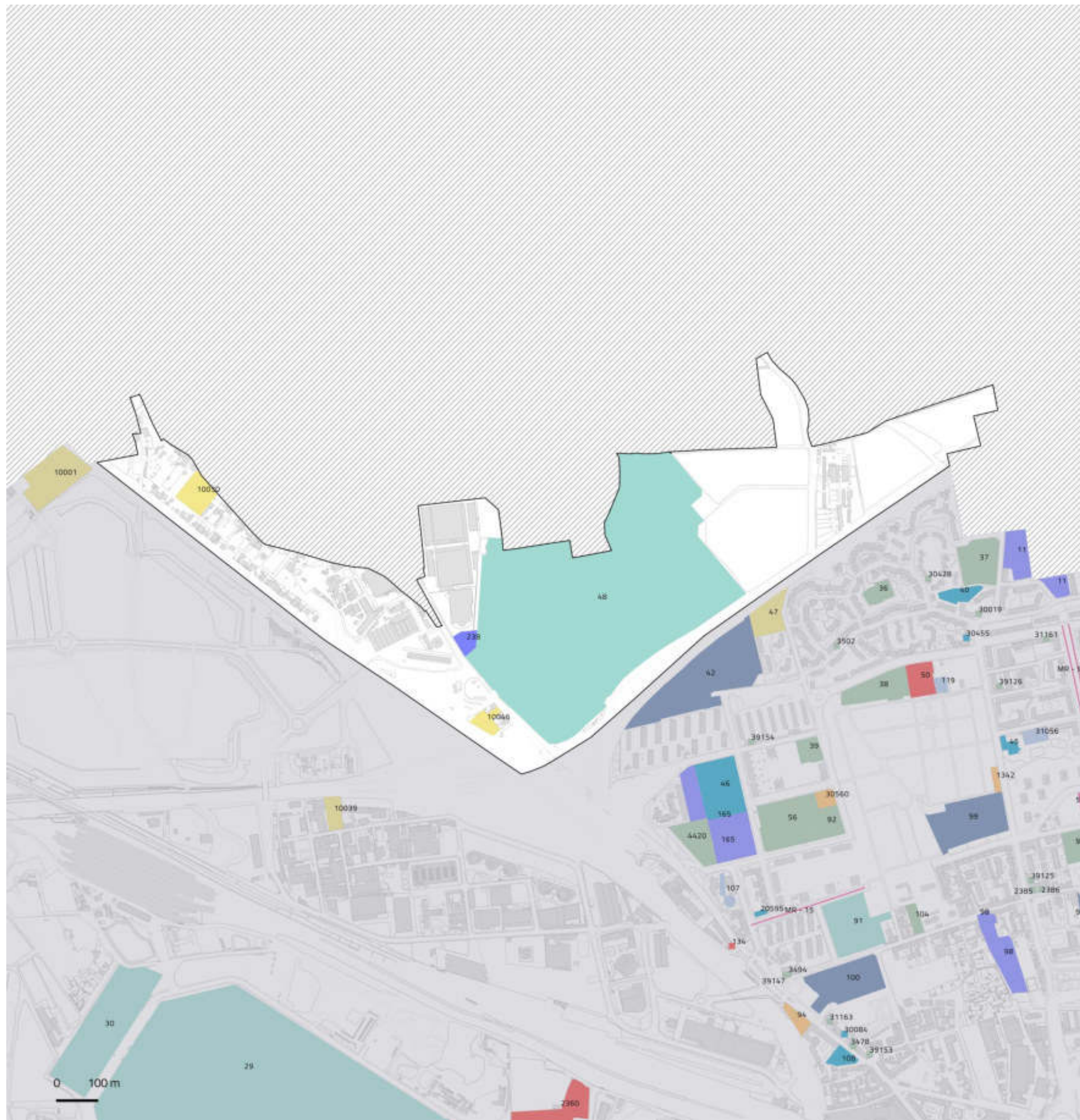
Popolazione totale (2030)
0,0% del totale di Milano

Età 0-2 3-5 6-10 11-13 14-18 19-24 25-34 35-44 45-54 55-64 65-74 75-84 >85

NIL 74

Roserio

Dotazione dei servizi esistenti



NIL 74

Roserio

Il sistema del verde e delle acque

VERDE ESISTENTE

18.193 m²

Verde urbano complessivo

100,0% – 18.193 m² ambientale

10

Alberi

171.425 m²

Aree destinate
all'agricoltura

VERDE PREVISTO

18.687 m²

Verde di nuova previsione

100,0% – 18.687 m² pertinenze indirette



- Verde urbano esistente
- Verde ambientale
- Alberi monumentali
- Aree destinate all'agricoltura
- Parco Regionale
- Aree boscate
- Giardini condivisi
- Orti urbani
- Verde di nuova previsione

- Nuovi boschi
- Nuovi parchi urbani
- Piantumazioni previste
- Proposta perimetro PASM
- PLIS Media Valle del Lambro
- Proposta PLIS Martesana
- Parco Agricolo Ticinello
- Tracciato riapertura Navigli
- Reticolo idrico
- Progetto riapertura Navigli

NIL 74

Roserio

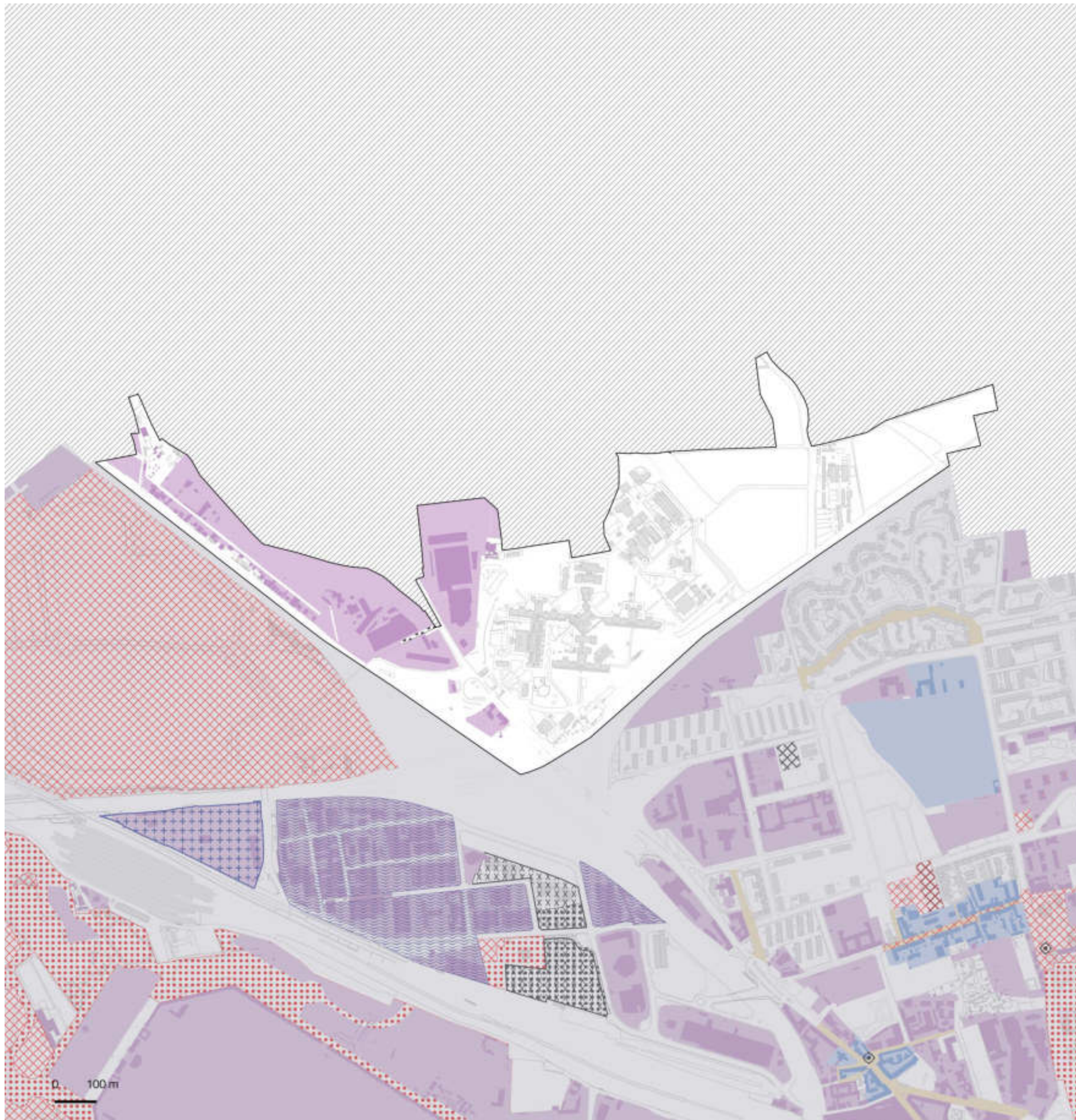
Rigenerazione e trasformazione

0 m²

Norme transitorie
in attuazione

0 m²

Norme transitorie
non attuate

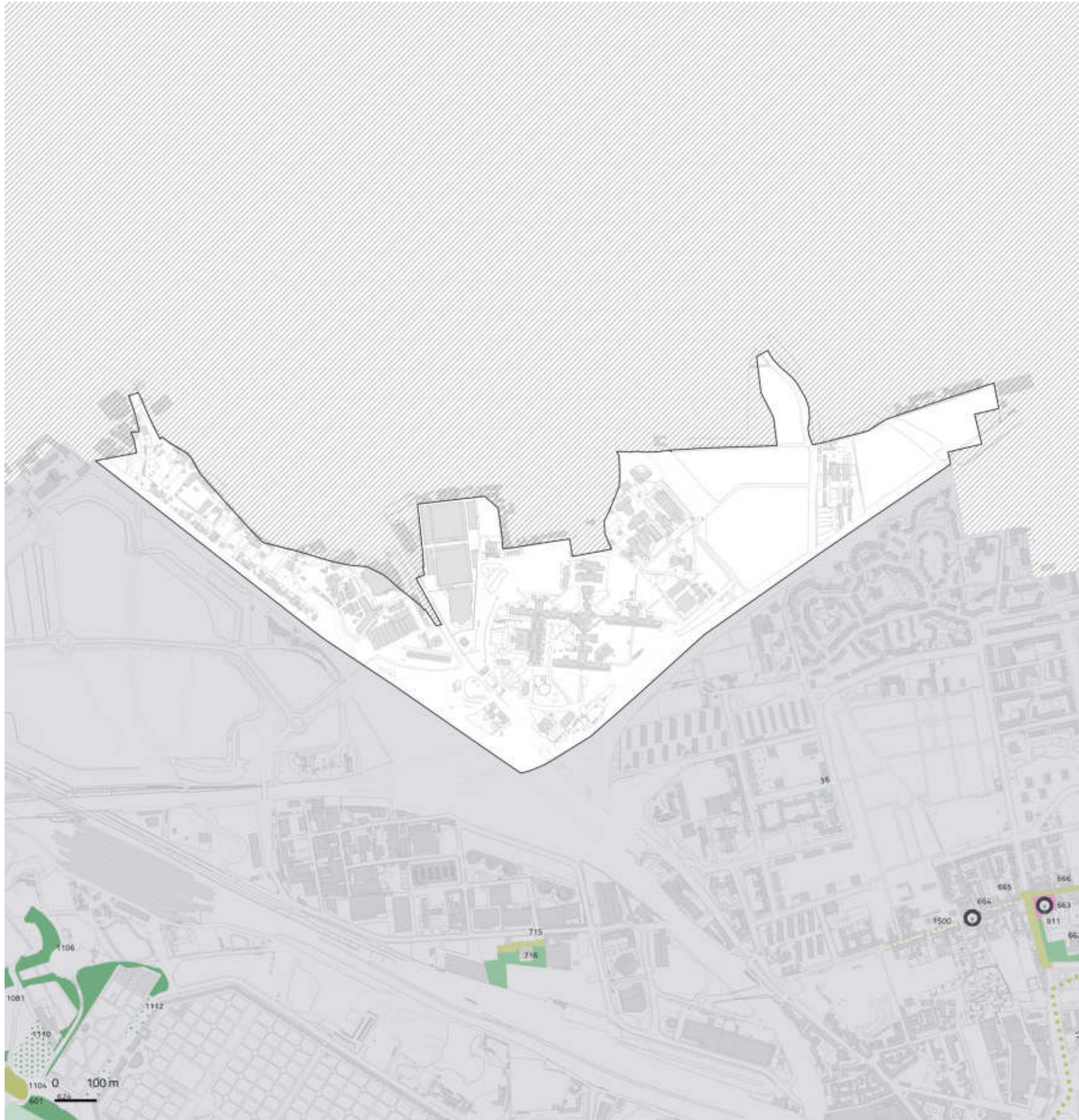


- | | |
|-------------------------------------|---|
| Piazze | Norma Transitoria (Non Attuata) |
| Grandi Funzioni Urbane | Patrimonio edilizio dismesso comunale |
| Nodi di interscambio | Patrimonio edilizio dismesso privato |
| Nuclei Storici Esterni | Piani Attuativi obbligatori |
| Rigenerazione Ambientale | Comunicazione Inizio Lavori Asseverata |
| Ambiti di Rinnovamento Urbano (ARU) | Permesso di Costruire Convenzionato |
| Spazi a vocazione pedonale | Segnalazione Certificata di Inizio Attività |
| Norma Transitoria (attuata) | Permesso di costruire |

NIL 74

Roserio

Opere pubbliche

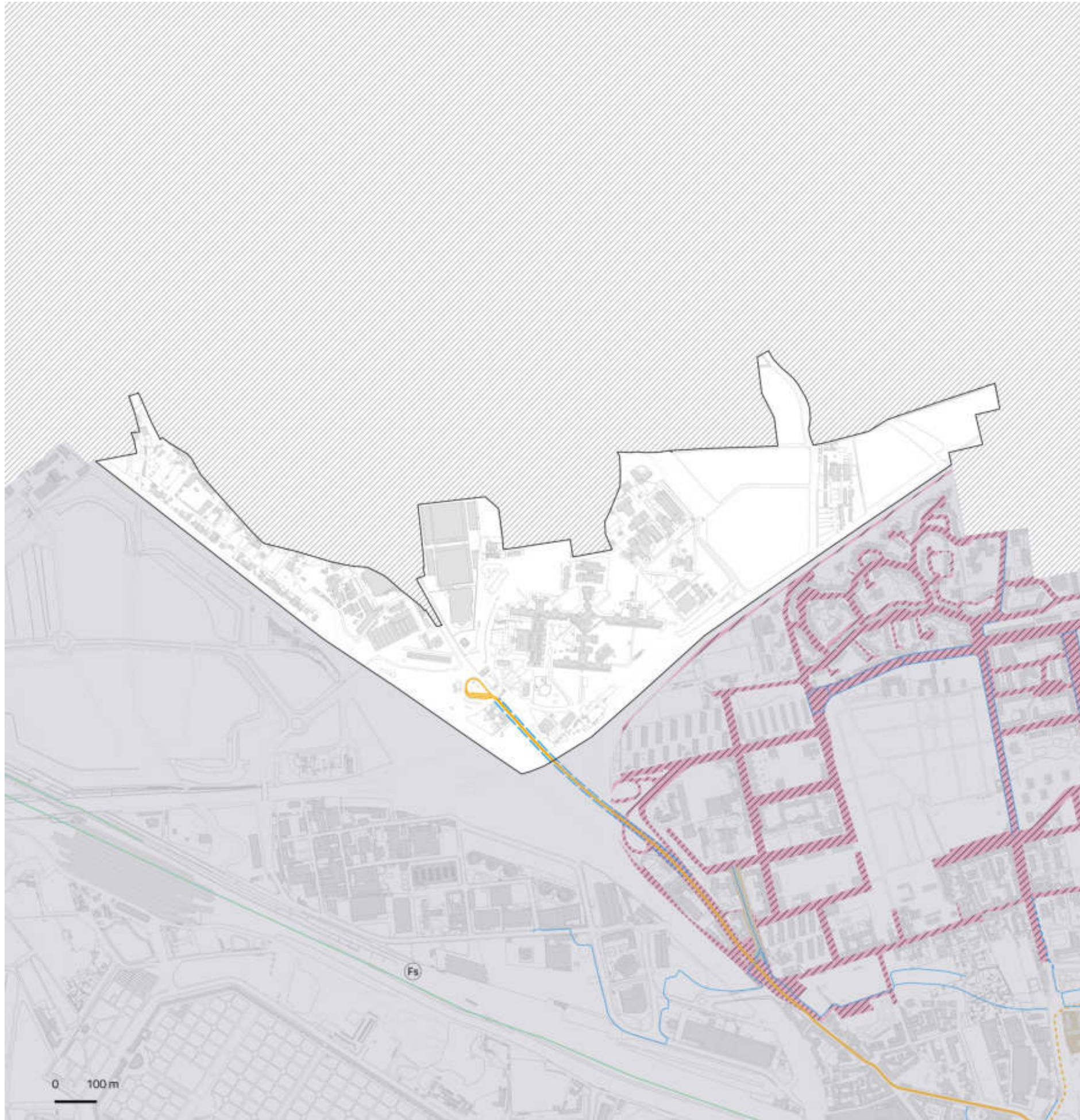


- in programma
- in corso
- in esercizio
- Edifici pubblici
- Luoghi di culto
- Teatri e musei
- Servizi abitativi
- Viabilità
- Ambiente
- Scuole e biblioteche
- Servizi sociali
- Sport
- Trasporto pubblico
- Mobilità dolce
- Piazza

NIL 74

Roserio

Mobilità e Accessibilità



	Fermate rete metropolitana	Fermate rete ferroviaria	Rete ciclopedonale
In esercizio	0	0	0 m
In progetto (medio termine)	0	0	403 m
In programma (lungo termine)	0	0	0 m
			0 stazioni Bike sharing

147.626 m²
Ambiti ad alta accessibilità

20,9%
Ambiti ad alta accessibilità
in relazione alla
superficie del NIL

1
Parcheggi pubblici

Rete metropolitana ● In esercizio ● In progetto ● In programma	Rete tramviaria — In esercizio - - - In progetto - - - In programma	Aree pedonali ■ Esistenti ■ Previste
Rete ferroviaria ● In esercizio ● In progetto ● In programma	Rete ciclopedonale — In esercizio - - - In progetto - - - In programma	Zone 30 ■ Esistenti ■ Previste